

土地登記第一類謄本（所有權個人全部）

福興鄉元興段 1064-0000地號



列印時間：民國109年12月01日15時59分

頁次：1

本謄本係網路申領之電子謄本，由郭峙宏自行列印

謄本種類碼：CRWXJETVGUC，可至<https://ep.land.nat.gov.tw>查驗本謄本之正確性

鹿港地政事務所 主任 楊昌和

鹿港電謄字第075873號

資料管轄機關：彰化縣鹿港地政事務所 謄本核發機關：彰化縣鹿港地政事務所

土地標示部

登記日期：民國095年04月25日

登記原因：合併

面積：****3,446.00平方公尺

使用分區：特定農業區

使用地類別：農牧用地

民國109年01月公告土地現值：****1,900元/平方公尺

地上建物建號：(空白)

其他登記事項：合併自：1065地號

土地所有權部

(0001) 登記次序：0005

登記日期：民國095年05月30日

登記原因：贈與

原因發生日期：民國095年05月18日

所有權人：許文傑

統一編號：N121433314

出生日期：民國055年05月02日

住址：彰化縣福興鄉麥厝村4鄰出水街2號之12

權利範圍：全部 *****1分之1*****

權狀字號：095鹿資土字第003588號

當期申報地價：109年01月*****280.0元/平方公尺

前次移轉現值或原規定地價：

073年03月 *****120.0元/平方公尺

歷次取得權利範圍：*344600000分之172256862*

078年03月 *****130.0元/平方公尺

歷次取得權利範圍：*344600000分之12043138**

089年01月 *****1,500.0元/平方公尺

歷次取得權利範圍：*344600000分之160259877*

095年04月 *****1,300.0元/平方公尺

歷次取得權利範圍：*344600000分之40123*****

其他登記事項：(空白)

本謄本僅係 所有權個人全部 節本，詳細權利狀態請參閱全部謄本

(本謄本列印完畢)

- ※注意：
- 一、本電子謄本係依電子簽章法規定產製，其所產製為一密文檔與地政事務所核發紙張謄本具有同等效用。
 - 二、若經列印成紙本已為解密之明文資料，僅供閱覽。本電子謄本要具文書證明效力，應上網至 <https://ep.land.nat.gov.tw> 網站查驗，以上傳電子謄本密文檔案，或輸入已解密之明文地政電子謄本第一頁的謄本種類碼，查驗謄本之完整性，以免被竄改，惟本謄本查驗期限為三個月。
 - 三、本謄本之處理及利用，申請人應注意依個人資料保護法第5條、第19條、第20條及第29條規定辦理。
 - 四、前次移轉現值資料，於課徵土地增值稅時，仍應以稅捐稽徵機關核算者為依據。

地籍圖謄本

鹿港電謄字第008632號

土地坐落：彰化縣福興鄉元興段1064地號共1筆

本謄本與地籍圖所載相符（實地界址以複丈鑑界結果為準）

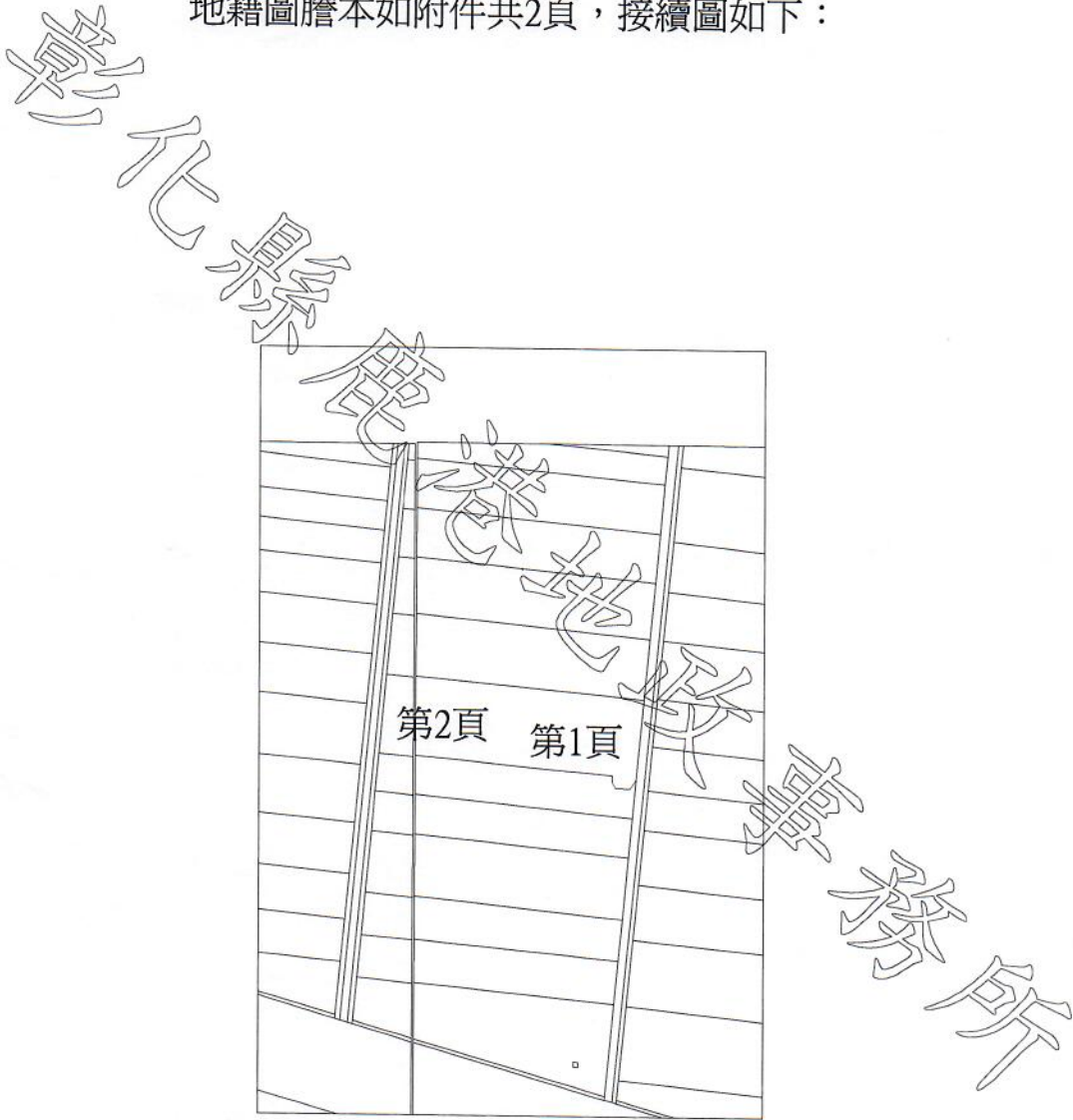


資料管轄機關：彰化縣鹿港地政事務所

本謄本核發機關：彰化縣鹿港地政事務所 主任：顏明道

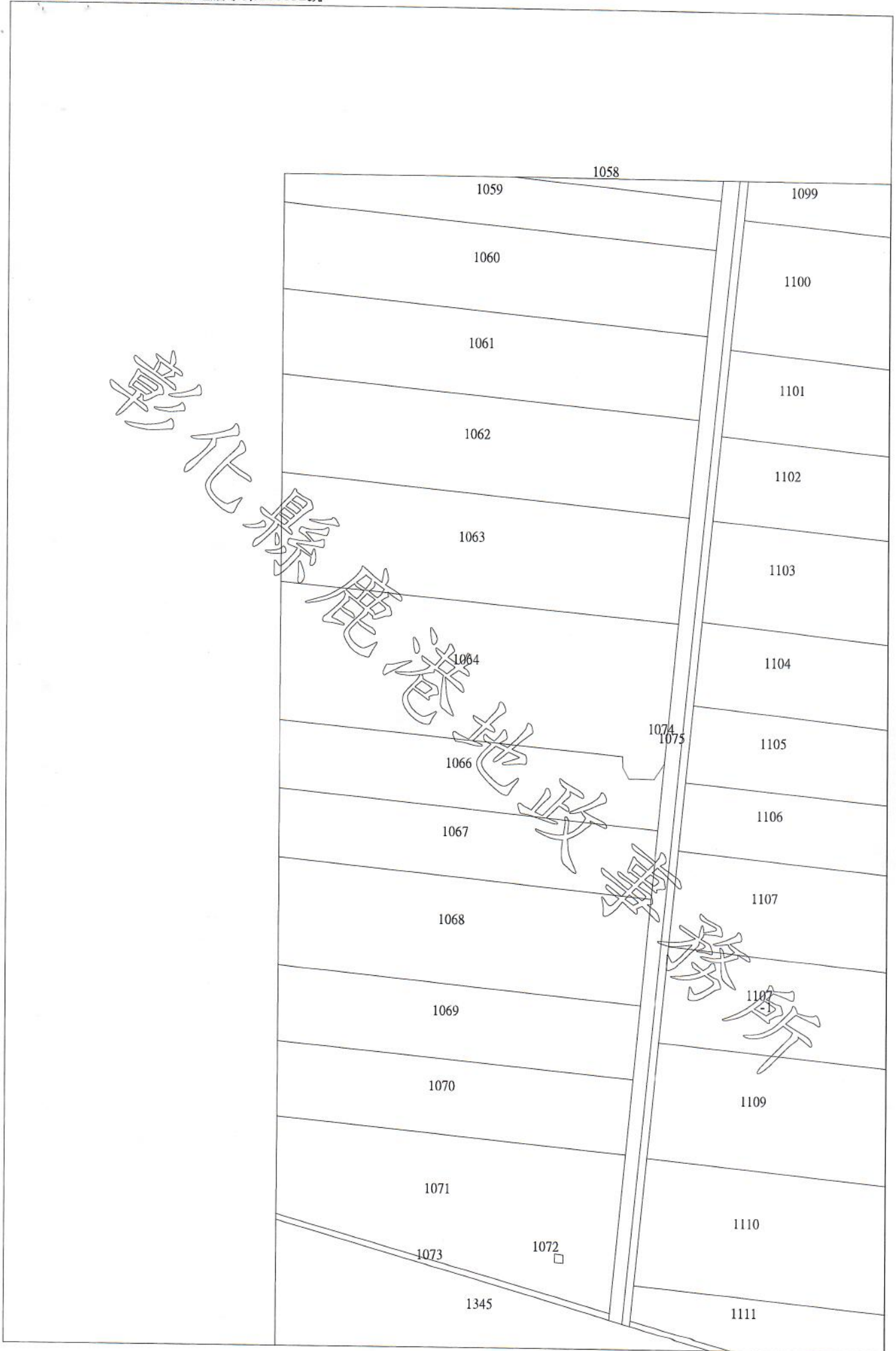
中華民國九十五年五月九日

地籍圖謄本如附件共2頁，接續圖如下：

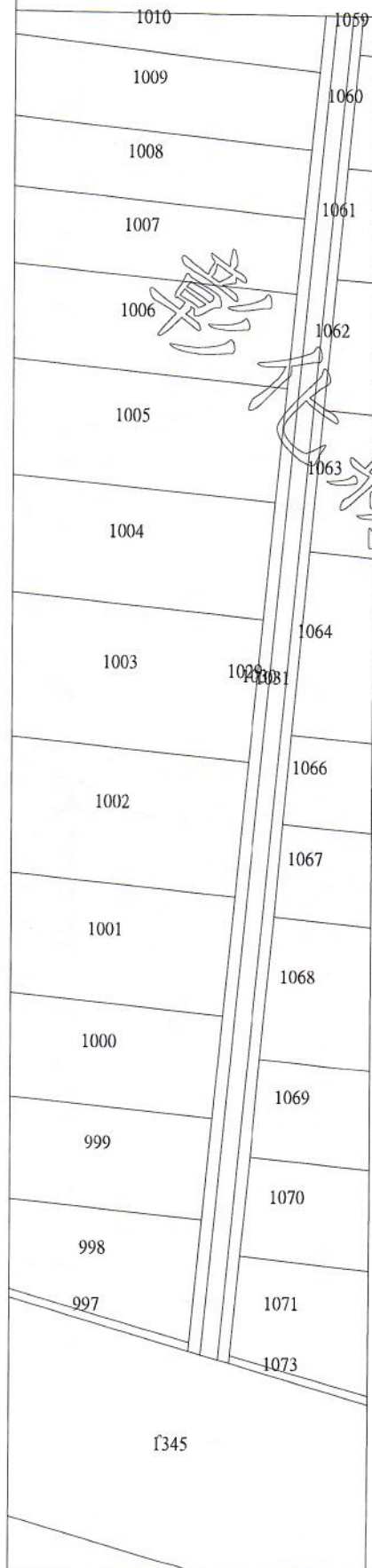




鹿港地政事務所



比例尺：1 / 1200



95/05/09 鹿港電謄字第008632號

比例尺：1/ 1200

彰化縣福興鄉(0334)元興段 1064 地號空照圖

彰化縣 ▾ 福興鄉 ▾ 段名: 請輸入段號 (0334)元興段 ▾ 1064

查詢

nlsc.gov.tw 2017 ASO

轉自地籍圖資網路便民服務系統資料

彰化縣福興鄉元興段 1064 地號土地上無主墳墓現況照片

一、遠距離照片 ↓



二、中距離照片 ↓



三、近距離照片 ↓

