

土地建物查詢資料

雲林縣二崙鄉三和段 0259-0000地號

資料查詢時間：民國109年09月23日08時56分

頁次：1

\*\*\*\*\*

土地標示部

\*\*\*\*\*

登記日期：民國077年09月15日  
 地目：墓  
 使用分區：特定農業區  
 民國109年01月  
 地上建物建號：共0棟  
 其他登記事項：重劃前：三塊厝段61-8地號等2筆  
 (一般註記事項)羅厝重劃區戶號4245-1號

登記原因：土地重劃  
 面積：\*\*\*\*4,290.15平方公尺  
 使用地類別：殯葬用地  
 公告土地現值：\*\*\*\*\*450元/平方公尺

等則：--

\*\*\*\*\*

土地所有權部

\*\*\*\*\*

(0001) 登記次序：0001  
 登記日期：民國077年09月15日  
 原因發生日期：民國077年05月19日  
 所有權人：二崙鄉  
 統一編號：0001000911  
 住址：(空白)  
 管理者：雲林縣二崙鄉公所  
 統一編號：64700009  
 住址：雲林縣二崙鄉崙西村1鄰中興路5號  
 權利範圍：全部 \*\*\*\*\*1分之1\*\*\*\*\*  
 權狀字號：---(空白)字第-----號  
 當期申報地價：109年01月\*\*\*\*\*150.0元/平方公尺  
 前次移轉現值或原規定地價：  
 066年10月 \*\*\*\*\*40.0元/平方公尺  
 歷次取得權利範圍：全部\*\*\*\*\*1分之1\*\*\*\*\*  
 其他登記事項：申請免繕發權利書狀：辦理公有土地權利登記  
 (資料顯示完畢)

登記原因：土地重劃

列印人員：曹怡楨  
 收件號：109PC007144  
 查驗號碼：109PC007144REG437E50E5C07D4F478D7DF80A65A78  
 本查詢資料結果之處理及利用應依個人資料保護法相關規定辦理。

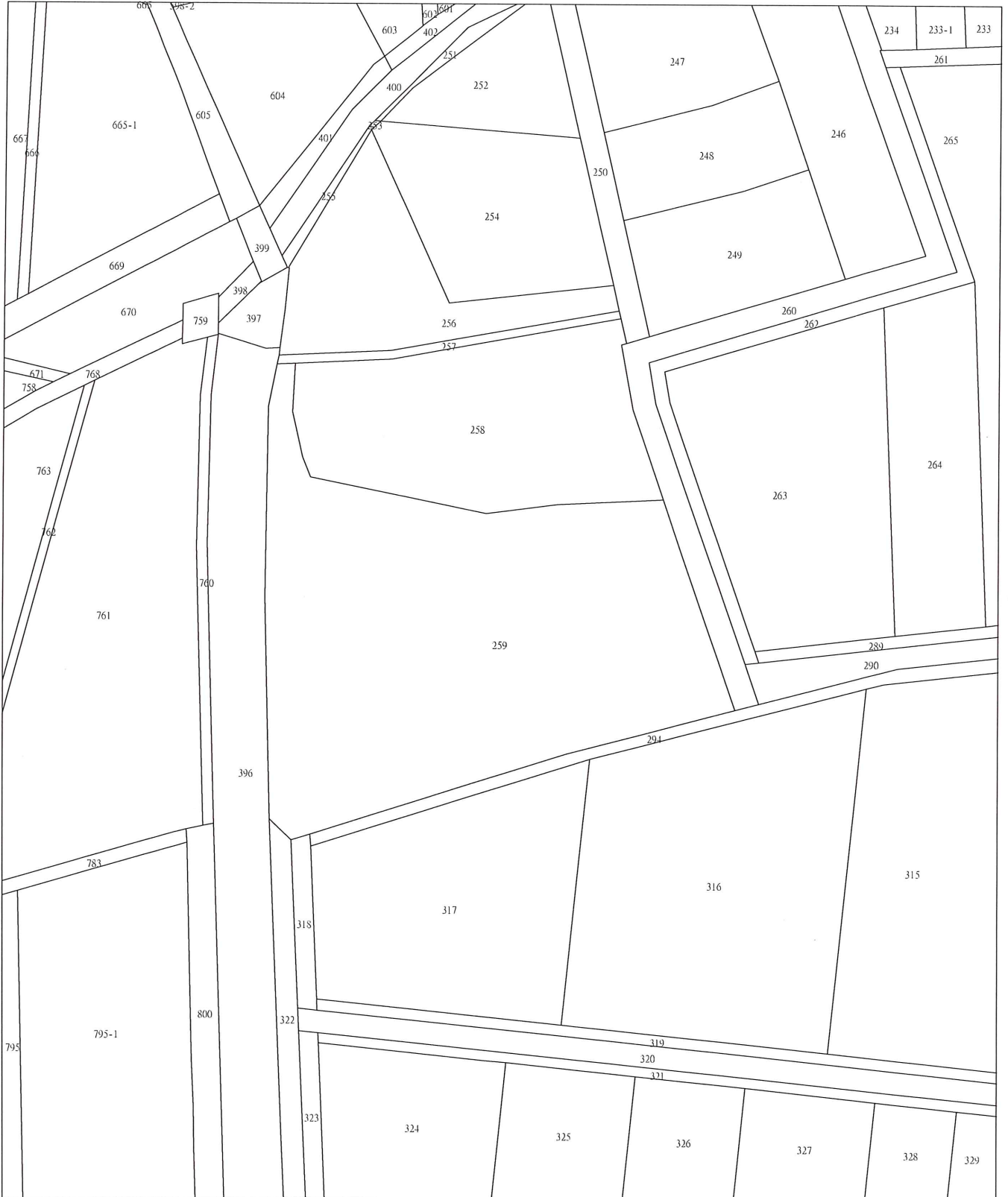


# 雲林縣二崙鄉地籍圖查詢資料

資料查詢時間：民國109年09月23日08時56分 收件號：109PC007144  
土地坐落：雲林縣二崙鄉三和段259地號共1筆



列印人員：曹怡楨



比例尺：1/1000

查驗碼：109PC007144PIC16DE51826A7CA4EE0AA64295FB27A

# 土地建物查詢資料

## 雲林縣二崙鄉三和段 0761-0000地號

資料查詢時間：民國109年09月23日08時56分

頁次：1

\*\*\*\*\*

### 土地標示部

\*\*\*\*\*

登記日期：民國077年09月15日  
地目：墓  
使用分區：特定農業區  
民國109年01月  
地上建物建號：共0棟  
其他登記事項：重劃前：三塊厝段61-1地號等1筆  
(一般註記事項)羅厝重劃區戶號4245號

登記原因：土地重劃  
面積：\*\*\*\*2,885.43平方公尺  
使用地類別：殯葬用地  
公告土地現值：\*\*\*\*\*450元/平方公尺

\*\*\*\*\*

### 土地所有權部

\*\*\*\*\*

(0001) 登記次序：0001  
登記日期：民國077年09月15日  
原因發生日期：民國077年05月19日  
所有權人：二崙鄉  
統一編號：0001000911  
住址：(空白)  
管理者：雲林縣二崙鄉公所  
統一編號：64700009  
住址：雲林縣二崙鄉崙西村1鄰中興路5號  
權利範圍：全部 \*\*\*\*\*1分之1\*\*\*\*\*  
權狀字號：077雲西字第021640號  
當期申報地價：109年01月\*\*\*\*\*150.0元/平方公尺  
前次移轉現值或原規定地價：  
066年10月 \*\*\*\*\*40.0元/平方公尺  
歷次取得權利範圍：全部\*\*\*\*\*1分之1\*\*\*\*\*  
其他登記事項：(空白)

〈 資料顯示完畢 〉

列印人員：曹怡楨  
收件號：109PC007144  
查驗號碼：109PC007144REG437E50E5C07D4F478D7DF80A65A78  
本查詢資料結果之處理及利用應依個人資料保護法相關規定辦理。

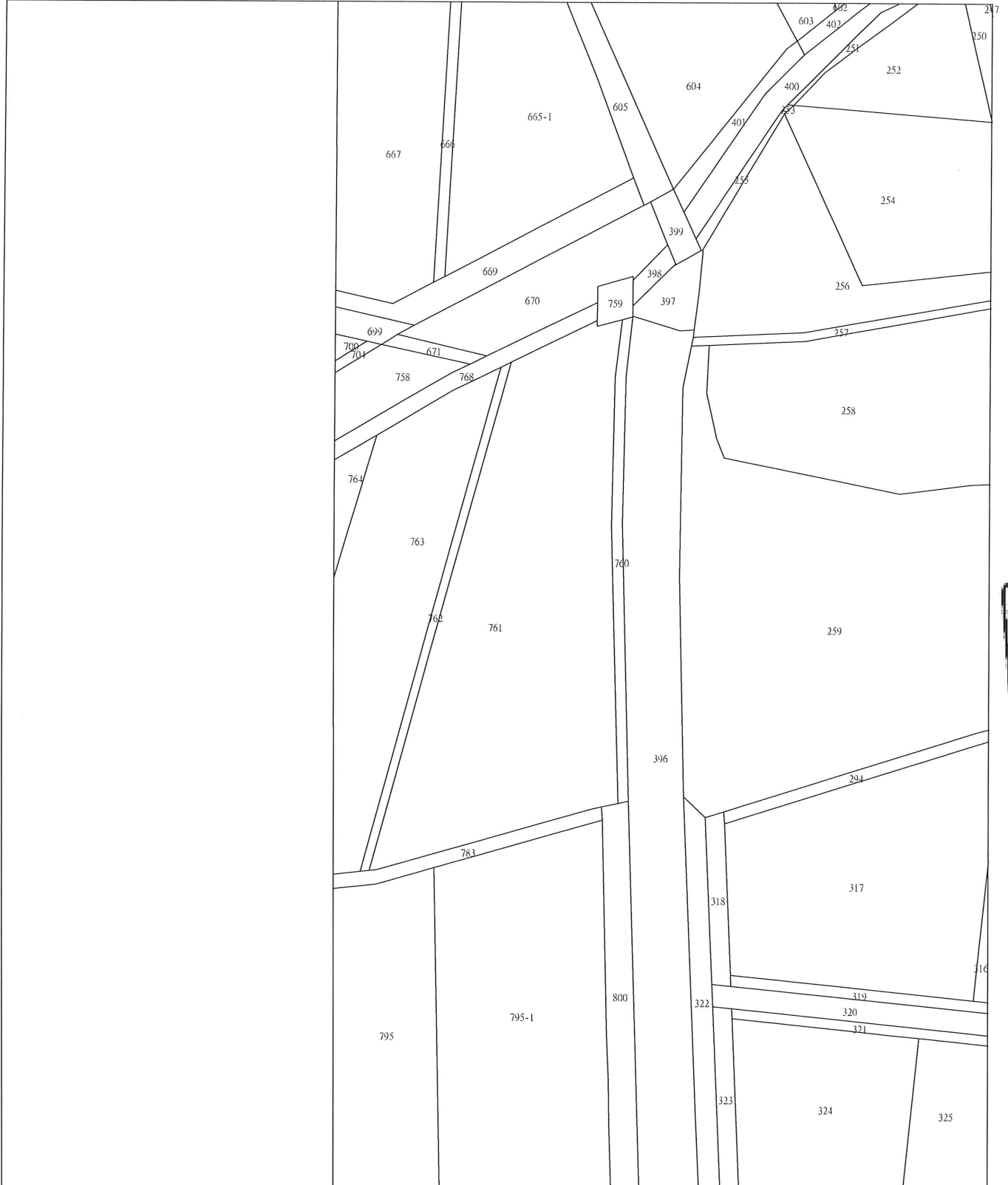


# 雲林縣二崙鄉地籍圖查詢資料

資料查詢時間：民國109年09月23日08時56分 收件號：109PC007144  
土地坐落：雲林縣二崙鄉三和段761地號共1筆



列印人員：曹怡楨



92



73

比例尺：1/1000

查驗碼：109PC007144PIC16DE51826A7CA4EE0AA64295FB27A

土地建物查詢資料

雲林縣二崙鄉三和段 0397-0000地號

資料查詢時間：民國109年09月23日08時56分

頁次：1

\*\*\*\*\* 土地標示部 \*\*\*\*\*

登記日期：民國077年09月15日  
 地目：墓  
 使用分區：特定農業區  
 民國109年01月  
 地上建物建號：共0棟  
 其他登記事項：重劃前：三塊厝段61-8地號等2筆  
 (一般註記事項)羅厝重劃區戶號4245-1號

登記原因：土地重劃  
 面積：\*\*\*\*\*88.86平方公尺  
 使用地類別：殯葬用地  
 公告土地現值：\*\*\*\*\*450元/平方公尺

\*\*\*\*\* 土地所有權部 \*\*\*\*\*

(0001) 登記次序：0001  
 登記日期：民國077年09月15日  
 原因發生日期：民國077年05月19日  
 所有權人：二崙鄉  
 統一編號：0001000911  
 住址：(空白)  
 管理者：雲林縣二崙鄉公所  
 統一編號：64700009  
 住址：雲林縣二崙鄉崙西村1鄰中興路5號  
 權利範圍：全部 \*\*\*\*\*1分之1\*\*\*\*\*  
 權狀字號：---(空白)字第-----號  
 當期申報地價：109年01月\*\*\*\*\*150.0元/平方公尺  
 前次移轉現值或原規定地價：  
 066年10月 \*\*\*\*\*40.0元/平方公尺  
 歷次取得權利範圍：全部 \*\*\*\*\*1分之1\*\*\*\*\*  
 其他登記事項：申請免繕發權利書狀：辦理公有土地權利登記  
 (資料顯示完畢)

列印人員：曹怡楨

收件號：109PC007144

查驗號碼：109PC007144REG437E50E5C07D4F478D7DF80A65A78

本查詢資料結果之處理及利用應依個人資料保護法相關規定辦理。



00



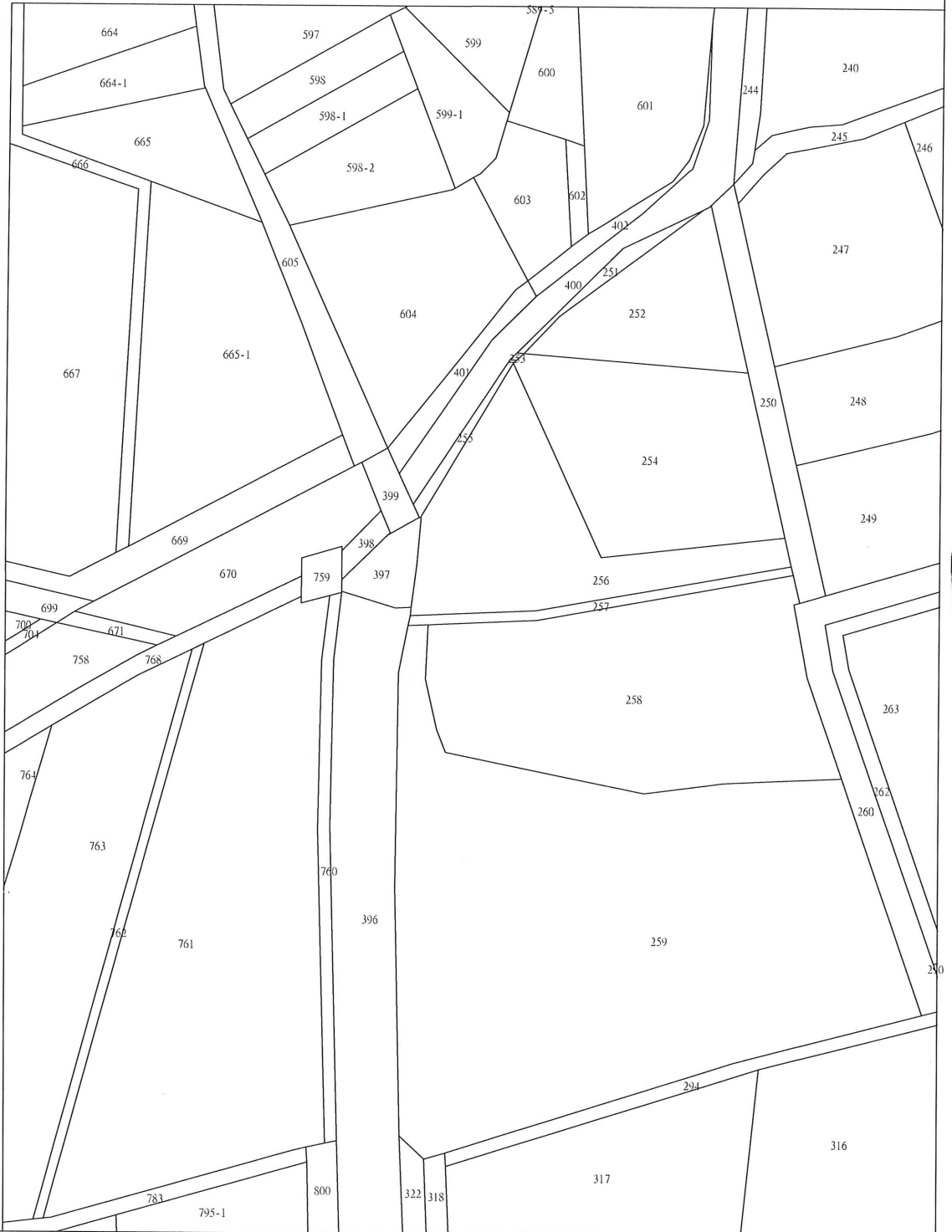
DF

# 雲林縣二崙鄉地籍圖查詢資料

資料查詢時間：民國109年09月23日08時56分 收件號：109PC007144  
土地坐落：雲林縣二崙鄉三和段397地號共1筆



列印人員：曹怡楨



83



53

比例尺：1/1000

查驗碼：109PC007144PIC16DE51826A7CA4EE0AA64295FB27A