


檔 號：

保存年限：

## 屏東縣枋山鄉公所 公告

發文日期：中華民國112年11月29日  
發文字號：山鄉民字第1120000212號  
附件：如說明



主旨：公告本鄉第四公墓楓港東段826、858地號禁葬事宜。

依據：

- 一、依據殯葬管理條例第40條規定辦理。
- 二、禁葬原因：配合本所日後公共建設之需要，以達環境永續利用之目的。
- 三、禁葬範圍：第四公墓楓港東段826、858地號。
- 四、禁葬事宜：禁止埋葬屍體、埋葬骨灰（骸）及新建、修繕、增建、改建墳墓（含其他形式之喪葬設施）。
- 五、禁葬日期：自公告日起。
- 六、違反公告事項者，依殯葬管理條例規定及相關法規辦理。
- 七、檢附土地謄本、地籍圖、空照圖。

# 鄉長 羅金良

# 土地建物查詢資料

## 屏東縣枋山鄉楓港東段 0858-0000地號

資料查詢時間：民國109年02月14日13時03分

頁次：1

\*\*\*\*\* 土地標示部 \*\*\*\*\*

登記日期：民國109年01月21日  
 地目：墓  
 使用分區：山坡地保育區  
 民國109年01月  
 地上建物建號：共0棟  
 其他登記事項：重測前：楓港段0603-0001地號  
 因分割增加地號：0858-0001地號

登記原因：分割  
 面積：\*\*\*20,789.27平方公尺  
 使用地類別：殯葬用地  
 公告土地現值：\*\*\*\*\*230元/平方公尺  
 等則：--

\*\*\*\*\* 土地所有權部 \*\*\*\*\*

(0001) 登記次序：0001  
 登記日期：民國045年05月28日  
 原因發生日期：民國106年10月30日  
 所有權人：枋山鄉  
 統一編號：0001001325  
 住址：(空白)  
 管理者：屏東縣枋山鄉公所  
 統一編號：91601100  
 住址：屏東縣枋山鄉枋山村枋山路82號  
 權利範圍：全部 \*\*\*\*\*1分之1\*\*\*\*\*  
 權狀字號：--- (空白) 字第-----號  
 當期申報地價：109年01月\*\*\*\*\*46.0元/平方公尺  
 前次移轉現值或原規定地價：  
 066年10月 \*\*\*\*\*14.8元/平方公尺  
 歷次取得權利範圍：全部 \*\*\*\*\*1分之1\*\*\*\*\*  
 其他登記事項：申請免繕發權利書狀：辦理公有土地權利登記  
 ( 資料顯示完畢 )

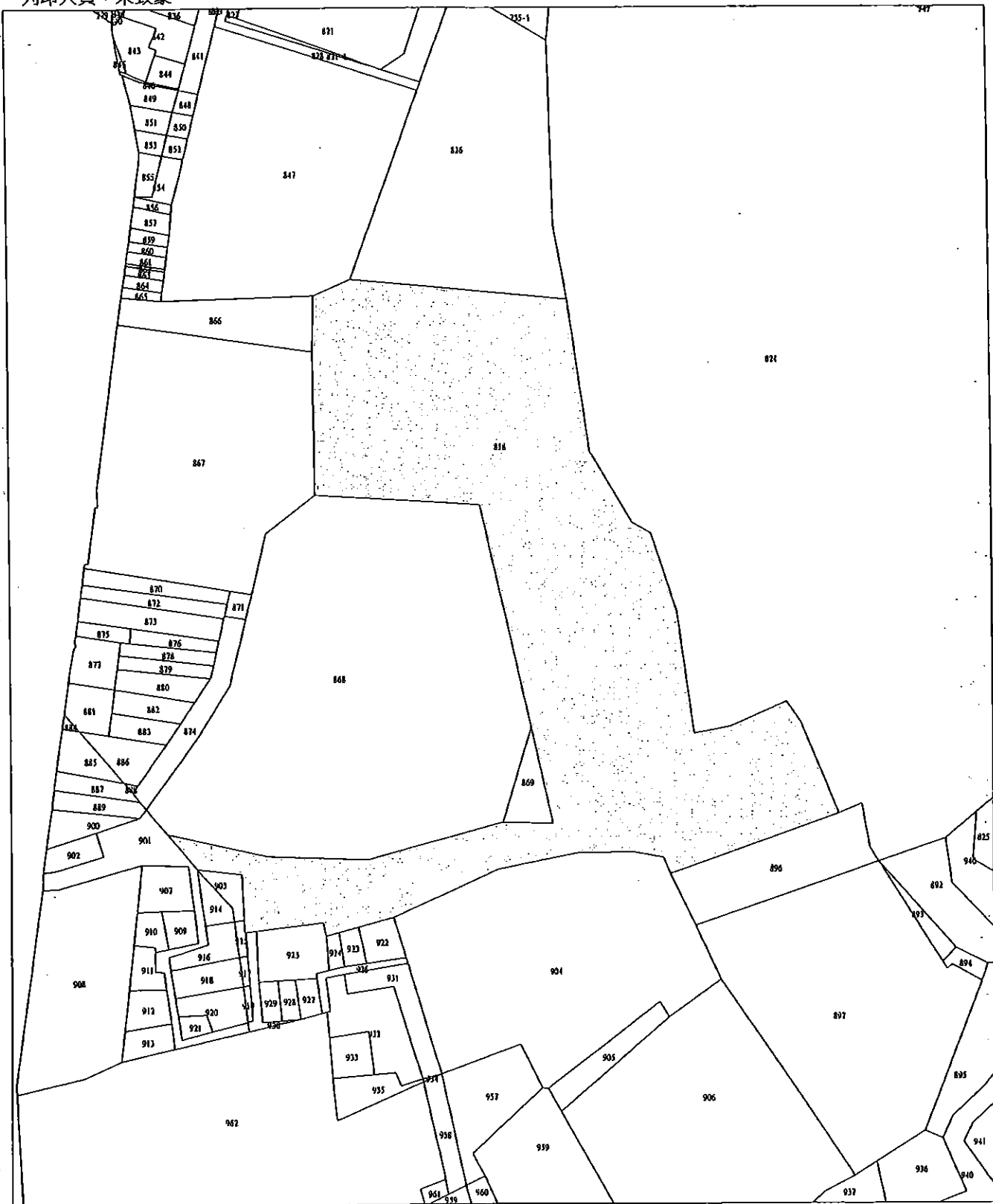
列印人員：朱致豪  
 收件號：109TF001483  
 查驗號碼：109TF001483REGA4C9FE7ED3BF4E9B838E3EFF6E27D  
 本查詢資料結果之處理及利用應依個人資料保護法相關規定辦理。

### 屏東縣枋山鄉地籍圖查詢資料

資料查詢時間：民國109年02月06日14時20分 收件號：109TF001140  
土地坐落：屏東縣枋山鄉楓港東段858地號共1筆



列印人員：朱致豪



比例尺：1/2000

原比例尺：1/500

查驗碼：109TF001140PIC1D5B3BC997A7E47B18A1E39543844

土地建物查詢資料

12

屏東縣枋山鄉楓港東段 0826-0000地號

資料查詢時間：民國109年02月06日14時34分

頁次：1

\*\*\*\*\* 土地標示部 \*\*\*\*\*

登記日期：民國106年11月03日  
 地目：墓  
 使用分區：山坡地保育區  
 民國109年01月  
 地上建物建號：共0棟  
 其他登記事項：重測前：楓港段0603-0158地號

登記原因：地籍圖重測  
 面積：\*\*\*\*6,000.81平方公尺  
 使用地類別：殯葬用地  
 公告土地現值：\*\*\*\*\*230元/平方公尺  
 等則：--

\*\*\*\*\* 土地所有權部 \*\*\*\*\*

(0001) 登記次序：0001  
 登記日期：民國045年05月28日  
 原因發生日期：民國106年10月30日  
 所有權人：枋山鄉  
 統一編號：0001001325  
 住址：(空白)  
 管理者：屏東縣枋山鄉公所  
 統一編號：91601100  
 住址：屏東縣枋山鄉枋山村枋山路82號  
 權利範圍：全部 \*\*\*\*\*1分之1\*\*\*\*\*  
 權狀字號：-(空白)字第號  
 當期申報地價：109年01月\*\*\*\*\*46.0元/平方公尺  
 前次移轉現值或原規定地價：  
 066年10月 \*\*\*\*\*15.0元/平方公尺  
 歷次取得權利範圍：全部\*\*\*\*\*1分之1\*\*\*\*\*  
 其他登記事項：申請免繕發權利書狀：辦理公有土地權利登記  
 ( 資料顯示完畢 )

列印人員：朱致豪  
 收件號：109TF001146  
 查驗號碼：109TF001146REGAF02C66AFD2449D4A707388F91996  
 本查詢資料結果之處理及利用應依個人資料保護法相關規定辦理。

112

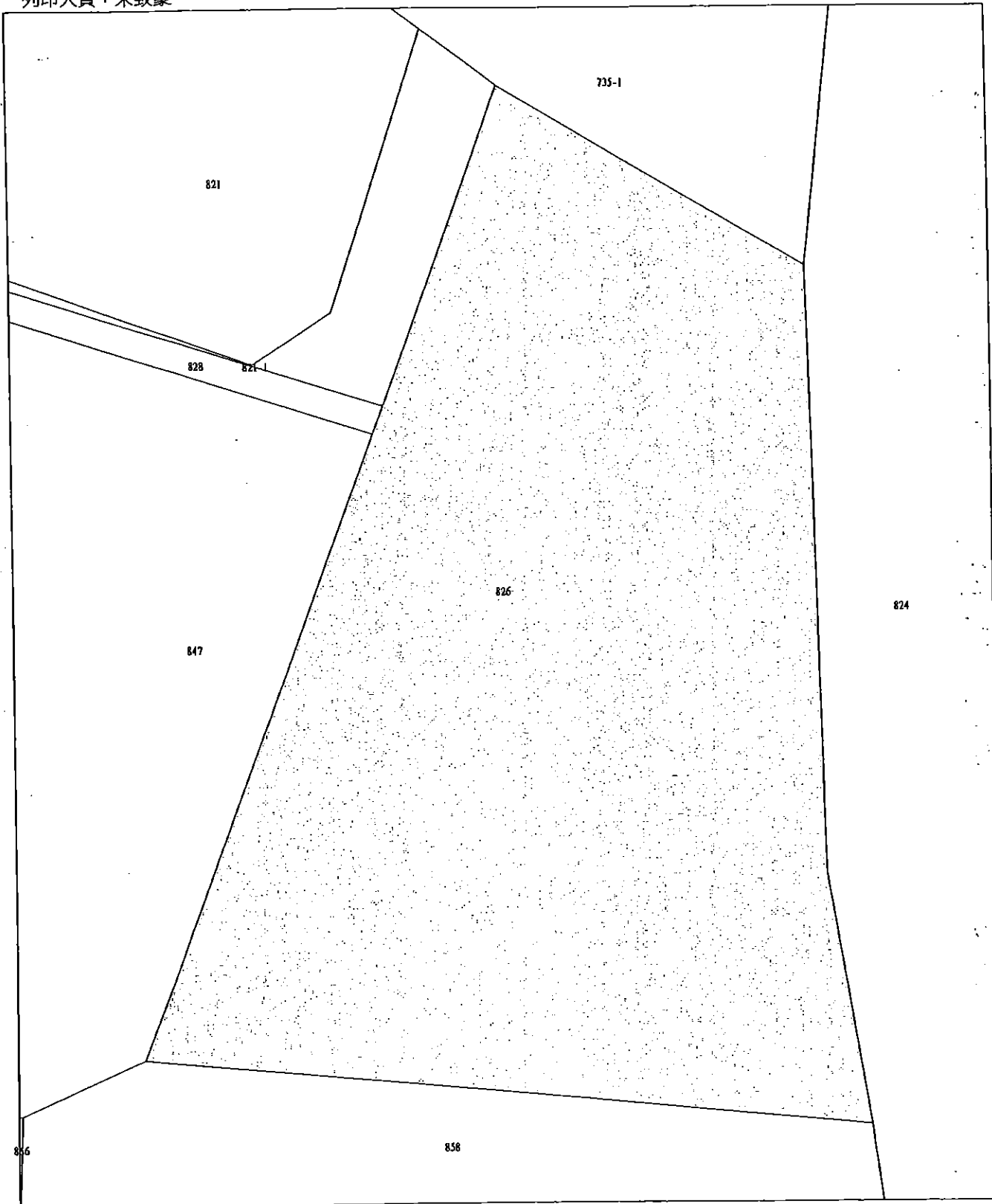
# 屏東縣枋山鄉地籍圖查詢資料

資料查詢時間：民國109年02月06日14時34分 收件號：109TF001146

土地坐落：屏東縣枋山鄉楓港東段826地號共1筆



列印人員：朱致豪



比例尺：1/600

原比例尺：1/500

查驗碼：109TF001146PIC19CB548B08B4E469BA1AA02FE6953