

彰化縣北斗鎮第二公墓部分地號
及三公墓殯葬設施廢止計畫書

執行單位：彰化縣北斗鎮公所

中華民國 112 年 11 月 21 日

北斗鎮第二公墓部分地號及三公墓殯葬設施廢止計畫

一、依據殯葬管理條例第 32 條及彰化縣殯葬管理自治條例第 8 條辦理。

二、殯葬設施名稱及地點：

1. 北斗鎮第二公墓傳統土葬區：北斗鎮光復段 232 地號。

2. 北斗鎮第三公墓傳統土葬區：北斗鎮大安段 118、119、120、121、122 地號。

三、第二、三公墓基地位置及現況：

第二公墓基地位置



第二公墓現況照片：



第三公墓基地位置



第三公墓現況照片：



四、土地所屬及相關資料

編號	地段	地號	面積 (平方公尺)	所有權人	管理者	使用分區	權利範圍
1	光復段	232	4249	北斗鎮	彰化縣北斗鎮公所	部分公園用地/部分計畫道路用地	全部
2	大安段	118	8934	北斗鎮	彰化縣北斗鎮公所	乙種工業區	全部
3	大安段	119	3881	中華民國	財政部國有財產署	乙種工業區	全部
4	大安段	120	1277	中華民國	財政部國有財產署	乙種工業區	全部
5	大安段	121	401	中華民國	財政部國有財產署	農業區	全部
6	大安段	122	352	中華民國	財政部國有財產署	農業區	全部

彰化縣北斗鎮都市計畫土地使用分區(或公共設施用地)證明書

核發日期：中華民國 112 年 11 月 15 日

核發文號：北鎮建字第 1120018059 號

申請人：彰化縣北斗鎮公所民政課

住址：彰化縣北斗鎮公所街2號

都市計畫名稱：北斗都市計畫區



證	地段	地號	土地使用分區	備註
明 事 項	大安	118	乙種工業區	發佈實施日期：98年12月30日
	大安	119	乙種工業區	發佈實施日期：98年12月30日
	大安	120	乙種工業區	發佈實施日期：98年12月30日
	大安	121	農業區	發佈實施日期：56年1月9日
	大安	122	農業區	發佈實施日期：56年1月9日
	光復	232	部分公園用地/部分計劃道路用地	計劃道路用地，發佈實施日期：98年12月30日；本地號屬北斗都市計畫書圖重製案疑義態樣。公園用地、計劃道路用地均屬公共設施用地。

說明：

- 1、所核發之都市計畫土地使用分區(或公共設施用地)證明書係依據已公告實施之都市計畫圖及地籍套繪圖核對僅供參考，若作實施之依據應以現地指示建築線為準。
- 2、本證明書係就申請地號查核土地使用分區(或公共設施用地)及計畫說明書之特殊土地使用規定，如以市地重劃方式整體開發，公共設施負擔比率之規定一一等予以查列。至計畫書中其他土地使用分區管制之規定，請逕洽都市計畫主管機關查詢。
- 3、本證明書有效期間八個月，證明書核發後有關土地位置、地號或都市計畫內容如經依法公告變更，應以公告變更為準，不再另行通知。
- 4、未發布細部計畫地區應依都市計畫法第十七條規定辦理。

鎮長 顏宏霖

本案依分層負責規定授權課室主管執行

土地建物查詢資料
彰化縣北斗鎮光復段 0232-0000地號

資料查詢時間：民國112年11月06日15時41分

頁次：1

土地標示部

登記日期：民國073年06月12日
地目：墓
使用分區：(空白)
民國112年01月公告土地現值：****8,840元/平方公尺
地上建物建號：共0棟
其他登記事項：重測前：為北勢寮段11-2地號

登記原因：地籍圖重測
面積：****4,249.00平方公尺
使用地類別：(空白)
等則：--

土地所有權部

(0001)登記次序：0001
登記日期：民國056年11月20日
原因發生日期：民國056年11月20日
所有權人：北斗鎮
統一編號：0001000719
住址：(空白)
管理者：彰化縣北斗鎮公所
統一編號：60902003
住址：彰化縣北斗鎮公所街2號
權利範圍：全部 *****1分之1*****
權狀字號：(空白)字第024276號
當期申報地價：111年01月****1,900.0元/平方公尺
前次移轉現值或原規定地價：
067年10月 *****100.0元/平方公尺
歷次取得權利範圍：全部*****1分之1*****
其他登記事項：(空白)

登記原因：分割轉載

< 資料顯示完畢 >

列印人員：周大立
收件號：112NF008183
查驗號碼：112NF008183REG4192BC88F55F44BAAB2C1870BBA7A
本查詢資料結果之處理及利用應依個人資料保護法相關規定辦理。

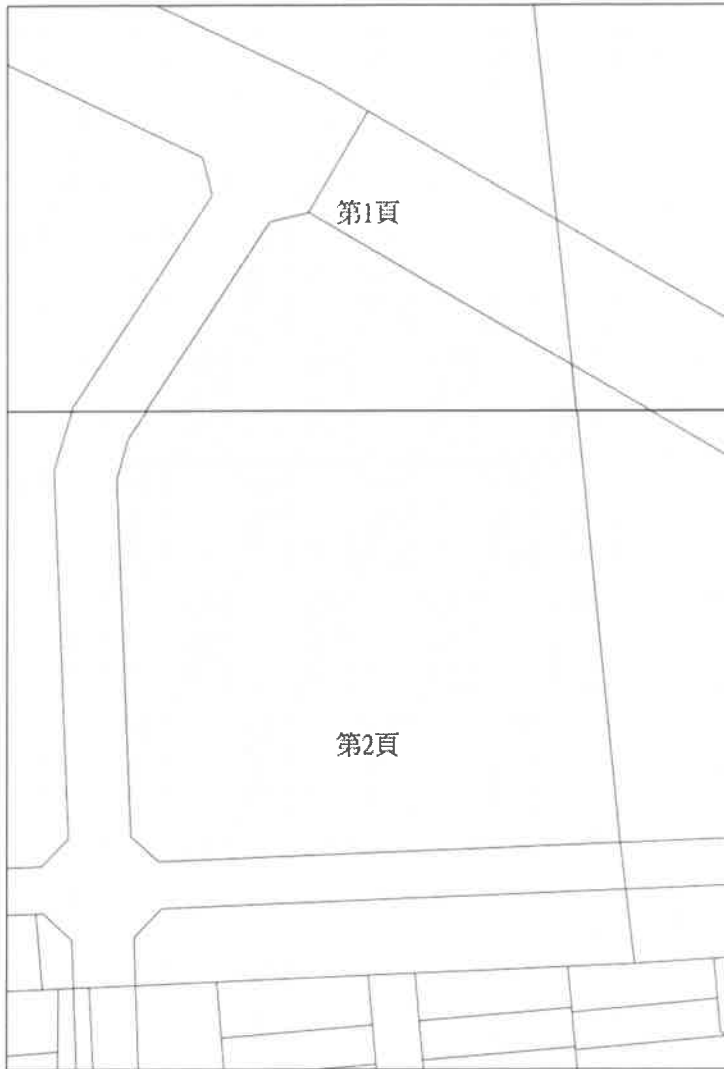
彰化縣北斗鎮地籍圖查詢資料

資料查詢時間：民國112年11月06日15時41分 收件號：112NF008183
土地坐落：彰化縣北斗鎮光復段232地號共1筆



列印人員：周大立

地籍圖謄本如附件共2頁，接續圖如下：



查驗碼：112NF008183P1C1BD54D7D694284530B82DAC6D6A93

土地建物查詢資料
彰化縣北斗鎮大安段 0118-0000地號

資料查詢時間：民國112年01月13日10時03分

頁次：1

***** 土地標示部 *****

登記日期：民國075年01月17日
地目：墓 等則：-- 登記原因：地籍圖重測
使用分區：(空白) 面積：****8,934.00平方公尺
民國112年01月 公告土地現值：***10,500元/平方公尺 使用地類別：(空白)
地上建物建號：共0棟
其他登記事項：重測前：為北勢寮段330地號

***** 土地所有權部 *****

(0001) 登記次序：0001
登記日期：民國039年12月01日 登記原因：總登記
原因發生日期：民國---年--月--日
所有權人：北斗鎮
統一編號：0001000719
住址：(空白)
管理者：彰化縣北斗鎮公所
統一編號：60902003
住址：彰化縣北斗鎮公所街2號
權利範圍：全部 *****1分之1*****
權狀字號：(空白) 字第027794號
當期申報地價：111年01月****1,800.0元/平方公尺
前次移轉現值或原規定地價：
067年10月 *****57.0元/平方公尺
歷次取得權利範圍：全部*****1分之1*****
其他登記事項：(空白)

< 資料顯示完畢 >

列印人員：許愷忻
收件號：112NF000449
查驗號碼：112NF000449REG5EFD634A303A4137B3582157D7A55
本查詢資料結果之處理及利用應依個人資料保護法相關規定辦理。

彰化縣北斗鎮地籍圖查詢資料

資料查詢時間：民國112年01月13日10時03分 收件號：112NF000449
土地坐落：彰化縣北斗鎮大安段118地號共1筆



列印人員：許禮忻

地籍圖謄本如附件共5頁，接續圖如下：



112NF000449P1C1DB140EF62AE247418C4E99ED1846

查驗碼：112NF000449P1C1DB140EF62AE247418C4E99ED1846

土地建物查詢資料
彰化縣北斗鎮大安段 0119-0000地號

資料查詢時間：民國112年01月16日10時47分

頁次：1

***** 土地標示部 *****

登記日期：民國075年01月17日
地目：墓
使用分區：(空白)
民國112年01月公告土地現值：***10,500元/平方公尺
其他登記事項：重測前：為北勢寮段331地號

登記原因：地籍圖重測
面積：****3,881.00平方公尺
使用地類別：(空白)

等則：10

***** 土地所有權部 *****

(0001) 登記次序：0001
登記日期：民國054年04月10日
原因發生日期：民國054年03月31日
所有權人：中華民國
統一編號：000000158
住址：(空白)
管理者：財政部國有財產署
統一編號：03732401
住址：臺北市光復南路116巷18號

登記原因：總登記

權利範圍：全部 *****1分之1*****
權狀字號：--- (空白) 字第-----號
當期中報地價：111年01月****1,800.0元/平方公尺
前次移轉現值或原規定地價：
067年10月 *****57.0元/平方公尺
歷次取得權利範圍：全部 *****1分之1*****
其他登記事項：(空白)

< 資料顯示完畢 >

列印人員：許愷忻
收件號：112NF000503
查驗號碼：112NF000503REG3342499FAB8A4F67ABC10AF45D034
本查詢資料結果之處理及利用應依個人資料保護法相關規定辦理。




彰化縣北斗鎮地籍圖查詢資料

資料查詢時間：民國112年01月16日10時47分 收件號：112NF000503
土地坐落：彰化縣北斗鎮大安段119地號共1筆

北



列印人員：許愷忻



比例尺：1/500

查驗碼：112NF000503PIC1942FF56CE6DF4E27B78919BCCE86

土地建物查詢資料
彰化縣系北斗鎮大安段 0120-0000地號

資料查詢時間：民國112年01月16日10時47分

頁次：1

土地標示部

登記日期：民國075年01月17日
地目：墓 等則：10
使用分區：(空白)
民國112年01月 公告土地現值：***10,500元/平方公尺
地上建物建號：(空白)
其他登記事項：重測前：為北勢寮段332-1地號

登記原因：地籍圖重測
面積：****1,277.00平方公尺
使用地類別：(空白)

土地所有權部

4F

(0001) 登記次序：0001
登記日期：民國056年11月20日
原因發生日期：民國056年10月20日
所有權人：中華民國
統一編號：0000000158
住址：(空白)
管理者：財政部國有財產署
統一編號：03732401
住址：臺北市光復南路116巷18號

登記原因：分割轉載

權利範圍：全部 *****1分之1*****
權狀字號：---(空白)字第-----號
當期申報地價：111年01月****1,800.0元/平方公尺
前次移轉現值或原規定地價：
067年10月 *****57.0元/平方公尺
歷次取得權利範圍：全部*****1分之1*****
其他登記事項：(空白)

(資料顯示完畢)

列印人員：許愷忻
收件號：112NF000503
查驗號碼：112NF000503REG3342499FAB8A4F67ABC10AF45D034
本查詢資料結果之處理及利用應依個人資料保護法相關規定辦理

彰化縣政府

RE

彰化縣北斗鎮地籍圖查詢資料

資料查詢時間：民國112年01月16日10時47分 收件號：112NF000503
土地坐落：彰化縣北斗鎮大安段120地號共1筆

北



列印人員：許愷忻

地籍圖謄本如附件共2頁，接續圖如下：



查驗碼：112NF000503PIC1942FF56CE6DF4E27B78919BCCE86

土地建物查詢資料
彰化縣系北斗鎮大安段 0121-0000地號

資料查詢時間：民國112年01月16日10時47分

頁次：1

***** 土地標示部 *****

登記日期：民國075年01月17日
地目：墓
使用分區：(空白)
民國112年01月公告土地現值：****2,800元/平方公尺
地上建物建號：(空白)
其他登記事項：重測前：為北勢寮段332-1地號

登記原因：地籍圖重測
面積：*****401.00平方公尺
使用地類別：(空白)

等則：10

***** 土地所有權部 *****

(0001) 登記次序：0001
登記日期：民國056年11月20日
原因發生日期：民國056年10月20日
所有權人：中華民國
統一編號：000000158
住址：(空白)
管理者：財政部國有財產署
統一編號：03732401
住址：臺北市光復南路116巷18號

登記原因：分割轉載

權利範圍：全部 *****1分之1*****
權狀字號：--- (空白) 字第-----號
當期中報地價：111年01月*****570.0元/平方公尺
前次移轉現值或原規定地價：
067年10月 *****57.0元/平方公尺
歷次取得權利範圍：全部*****1分之1*****
其他登記事項：(空白)

< 資料顯示完畢 >

列印人員：許愷忻
收件號：112NF000503
查驗號碼：112NF000503REG3342499FAB8A4F67ABC10AF45D034
本查詢資料結果之處理及利用應依個人資料保護法相關規定辦理。



99



11

彰化縣北斗鎮地籍圖查詢資料


資料查詢時間：民國112年01月16日10時47分 收件號：112NF000503
土地坐落：彰化縣北斗鎮大安段121地號共1筆

北



列印人員：許愷忻

地籍圖謄本如附件共2頁，接續圖如下：



查驗碼：112NF000503PIC1942FF56CE6DF4E27B78919BCCE86

土地建物查詢資料
彰化縣系北斗鎮大安段 0122-0000地號

資料查詢時間：民國112年01月16日10時47分

頁次：1

土地標示部

登記日期：民國075年01月17日

地目：墓

等則：10

登記原因：地籍圖重測

使用分區：(空白)

面積：*****352.00平方公尺

民國112年01月

公告土地現值：****2,800元/平方公尺

使用地類別：(空白)

地上建物建號：(空白)

其他登記事項：重測前：為北勢寮段332地號

土地所有權部

(0001) 登記次序：0001

登記日期：民國056年11月20日

原因發生日期：民國056年10月20日

登記原因：分割轉載

所有權人：中華民國

統一編號：0000000158

住址：(空白)

管理者：財政部國有財產署

統一編號：03732401

住址：臺北市光復南路116巷18號

權利範圍：全部 *****1分之1*****

權狀字號：---(空白)字第-----號

當期申報地價：111年01月 *****570.0元/平方公尺

前次移轉現值或原規定地價：

067年10月 *****57.0元/平方公尺

歷次取得權利範圍：全部 *****1分之1*****

其他登記事項：(空白)

列印人員：許愷忻

(資料顯示完畢)

收件號：112NF000503

查驗號碼：112NF000503REG3342499FAB8A4F67ABC10AF45D034

本查詢資料結果之處理及利用應依個人資料保護法相關規定辦理。

彰化縣地政事務所

11


彰化縣北斗鎮地籍圖查詢資料

資料查詢時間：民國112年01月16日10時47分 收件號：112NF000503
土地坐落：彰化縣北斗鎮大安段122地號共1筆

北

列印人員：許愷忻

地籍圖謄本如附件共2頁，接續圖如下：



查驗碼：112NF000503PIC1942FF56CE6DF4E27B78919BCCE86

五、廢止原因：第二、三公墓原墳墓業已起掘遷葬完成，現況已無墳墓，並配合都市計畫用途使用。

六、預定廢止之期日：自即日起。

七、殯葬設施之使用現況：第二公墓已遷葬完畢，現況公園綠地、停車場使用中；第三公墓已遷葬完畢，現況為空地，目前規劃興建運動場館。

八、善後處理措施：第二公墓現況公園綠地、停車場使用中、部分計畫道路；第三公墓現況空地，目前規劃興建運動場館。

九、禁(遷)葬公告

第二公墓

保存年限： 20
檔 號： 121-5

0920003692

彰化縣北斗鎮公所 公告稿

發文日期：中華民國九十二年五月廿五日
發文字號： 多字一五

主旨：本鎮第二公墓禁葬事宜，特此公告週知。
依據：依據殯葬管理條例第三十五、三十六條規定辦理。
公告事項：

- 一、禁葬原因：為辦理本鎮第二公墓內綠美化(公園化)規劃。
- 二、禁葬地點：北斗鎮光復段廿廿世、二二八、二二九、二三二、三九一、四五四、四五五、四五六地號內之部份土地。
- 三、禁葬日期：自九十二年六月六日起。
- 四、上開地號部份用地範圍內禁止設置墳墓或擴充基地等設施。
- 五、依據「殯葬管理條例」規定未經主管機關核准擅自收葬、存放、埋藏或火化屍體、骨灰(骸)者，處一年以下有期徒刑；得併科新台幣十萬元以上三十萬元以下之罰金。

鎮長 詹孟士

加抄

子八女
三三

文邦

92.6.3-
明

6/3

第三公墓

彰化縣北斗鎮公所 公告稿

0920003699

發文日期：中華民國九十二年五月廿六日
發文字號： 〇〇〇〇

主旨：公告本所辦理本鎮第三公墓，禁(遷)葬區域內有、無主墳墓遷葬事宜。

依據：依據殯葬管理條例第二十七、三十六條規定辦理。

公告事項：

- 一、禁(遷)葬原因：為辦理本鎮公共設施工程。
- 二、禁(遷)葬地點：北斗鎮大安段十一、十二、一三八、一一九、一二〇、一二一、一二二地號內之部份土地。
- 三、遷葬期限：自公告日起至九十三年五月三十一日止。
- 四、上開土地內墳墓所有人、關係人、管理人請於遷葬期間內向本所民政課辦理遷葬事宜，逾期未遷葬之墳墓，視為無主墳墓由本所代為遷置，不得異議。

保存年限
檔 號

1-5

存
正
本

存
正
本

存
正
本

92.6.3-

6/3

