


檔 號：

保存年限：

臺東縣東河鄉公所 公告

發文日期：中華民國109年3月26日
發文字號：河鄉民字第1090003820號
附件：



主旨：公告臺東縣東河鄉都蘭公墓萬年段140、141、142、143、227、230、244、245地號及興昌公墓北八里段980、1094地號，辦理舊墓更新土地範圍內有(無)主墓墳墓遷葬事宜。

依據：依據殯葬管理條例第30條、41條及本鄉公墓暨納骨堂使用管理自治條例第25條規定辦理。

公告事項：

- 一、遷葬原因：都蘭公墓已於88年12月30日(河鄉民字第8159號)公告禁葬期滿實施公墓更新。另，興昌公墓亦於88年10月25日(88河鄉民字第7142號)公告劃分禁葬區域作為公墓更新規劃之用，並於95年10月31日禁葬期滿。
- 二、遷葬地點：東河鄉都蘭公墓萬年段140、141、142、143、227、230、244、245地號及興昌公墓北八里段980、1094地號。
- 三、安厝地點：都蘭納骨堂、興昌納骨堂安置。
- 四、遷葬時間：自公告之日起六個月內(109年3月27日至109年9月26日止)。
- 五、申請遷葬程序：
 - (一)公告遷葬期間上開地段之墳墓所有人、關係人及管理人，請於遷葬期間內攜帶以下證明文件，並於上班時間向本所民政課辦理墳墓起掘遷葬申請手續。



- 1、申請人身分證正、反面影本。
- 2、申請人印章。
- 3、現戶戶籍謄本乙份(或可證明與死亡者關係之文件)。
- 4、往生者除戶謄本。
- 5、墓塚起掘前之全墓(墓碑須清晰)及起掘後之照片各1張。

(二)完成遷葬申請後，申請人應於遷葬公告期限內完成遷葬，並於起掘後通知本所辦理骨灰(骸)安置作業。

(三)逾期未遷葬者，視為無主墳，屆時由本所代為委託殯葬業者或僱工遷葬，不得異議。

(四)遷葬作業諮詢電話：089-896200轉105，張先生。

鄉長葉啟伸



東河鄉都蘭萬年段 140、141、142、143、227、230、244、245 地號空照圖



土地建物查詢資料

台東縣東河鄉萬年段 0140-0000地號

資料查詢時間：民國109年03月24日15時20分

頁次：1

***** 土地標示部 *****

登記日期：民國079年04月20日
地目：原 等則：30
使用分區：風景區
民國109年01月 公告土地現值：*****460元/平方公尺
地上建物建號：共0棟
其他登記事項：重測前：都蘭段366-3地號轉載

登記原因：補註用地別
面積：*****5,300.00平方公尺
使用地類別：林業用地

***** 土地所有權部 *****

(0001) 登記次序：0001
登記日期：民國072年07月28日 登記原因：第一次登記
原因發生日期：民國072年06月03日
所有權人：中華民國
統一編號：0000000158
住址：(空白)
管理者：財政部國有財產署
統一編號：03732401
住址：臺北市光復南路116巷18號
權利範圍：全部 *****1分之1*****
權狀字號：---(空白)字第-----號
當期申報地價：109年01月*****70.0元/平方公尺
前次移轉現值或原規定地價：
067年10月 *****1.0元/平方公尺
歷次取得權利範圍：全部 *****1分之1*****
其他登記事項：申請免繕發權利書狀：辦理書狀換給登記
(資料顯示完畢)

列印人員：蔡惠美
收件號：109VB002063
查驗號碼：109VB002063REG66A2FB6466AB4711837E9574DE0D9
本查詢資料結果之處理及利用應依個人資料保護法相關規定辦理。

土地建物查詢資料

台東縣東河鄉萬年段 0141-0000地號

資料查詢時間：民國109年03月24日15時22分

頁次：1

***** 土地標示部 *****

登記日期：民國074年05月27日
 地目：墓
 使用分區：風景區
 民國109年01月
 地上建物建號：共0棟
 其他登記事項：重測前：都蘭段367地號轉載

登記原因：地籍圖重測
 面積：****1,814.00平方公尺
 使用地類別：殯葬用地
 公告土地現值：*****460元/平方公尺
 等則：--

***** 土地所有權部 *****

(0001) 登記次序：0001
 登記日期：民國043年04月05日
 原因發生日期：民國043年04月02日
 所有權人：中華民國
 統一編號：0000000158
 住址：(空白)
 管理者：臺東縣東河鄉公所
 統一編號：93502909
 住址：(空白)

權利範圍：全部 *****1分之1*****
 權狀字號：--- (空白) 字第-----號
 當期申報地價：109年01月*****70.0元/平方公尺
 前次移轉現值或原規定地價：
 067年10月 *****1.0元/平方公尺
 歷次取得權利範圍：全部*****1分之1*****
 其他登記事項：申請免繕發權利書狀：辦理書狀換給登記
 (資料顯示完畢)

列印人員：蔡惠美
 收件號：109VB002064
 查驗號碼：109VB002064REG5376A346AC64454B935019FEC5F90
 本查詢資料結果之處理及利用應依個人資料保護法相關規定辦理。



土地建物查詢資料

台東縣東河鄉萬年段 0142-0000地號

資料查詢時間：民國109年03月24日15時22分

頁次：1

***** 土地標示部 *****

登記日期：民國074年05月27日
 地目：墓
 使用分區：風景區
 民國109年01月
 地上建物建號：共0棟
 其他登記事項：重測前：都蘭段366地號轉載

登記原因：地籍圖重測
 面積：****3,161.00平方公尺
 使用地類別：殯葬用地

等則：--
 公告土地現值：*****460元/平方公尺

***** 土地所有權部 *****

(0001) 登記次序：0001
 登記日期：民國043年08月20日
 原因發生日期：民國043年04月20日
 所有權人：中華民國
 統一編號：0000000158
 住址：(空白)
 管理者：臺東縣東河鄉公所
 統一編號：93502909
 住址：(空白)

權利範圍：全部 *****1分之1*****
 權狀字號：--- (空白) 字第-----號
 當期申報地價：109年01月*****70.0元/平方公尺
 前次移轉現值或原規定地價：
 067年10月 *****1.0元/平方公尺
 歷次取得權利範圍：全部*****1分之1*****
 其他登記事項：申請免繕發權利書狀：辦理書狀換給登記
 (資料顯示完畢)

列印人員：蔡惠美
 收件號：109VB002064
 查驗號碼：109VB002064REG5376A346AC64454B935019FEC5F90
 本查詢資料結果之處理及利用應依個人資料保護法相關規定辦理。



37



50

土地建物查詢資料

台東縣東河鄉萬年段 0143-0000地號

資料查詢時間：民國109年03月24日15時22分

頁次：1

***** 土地標示部 *****

登記日期：民國079年04月20日
 地目：原
 使用分區：風景區
 民國109年01月
 地上建物建號：共0棟
 其他登記事項：重測前：都蘭段366-1地號轉載

等則：30
 面積：****1,935.00平方公尺
 使用地類別：林業用地
 公告土地現值：*****460元/平方公尺

登記原因：補註用地別

***** 土地所有權部 *****

(0001) 登記次序：0001
 登記日期：民國072年07月28日
 原因發生日期：民國072年06月03日
 所有權人：中華民國
 統一編號：0000000158
 住址：(空白)
 管理者：財政部國有財產署
 統一編號：03732401
 住址：臺北市光復南路116巷18號
 權利範圍：全部 *****1分之1*****
 權狀字號：--- (空白) 字第-----號
 當期申報地價：109年01月*****70.0元/平方公尺
 前次移轉現值或原規定地價：
 067年10月 *****1.0元/平方公尺
 歷次取得權利範圍：全部*****1分之1*****
 其他登記事項：申請免繕發權利書狀：辦理書狀換給登記
 (資料顯示完畢)

登記原因：第一次登記

列印人員：蔡惠美
 收件號：109VB002064
 查驗號碼：109VB002064REG5376A346AC64454B935019FEC5F90
 本查詢資料結果之處理及利用應依個人資料保護法相關規定辦理。



土地建物查詢資料
台東縣東河鄉萬年段 0227-0000地號

資料查詢時間：民國109年03月24日15時22分

頁次：1

***** 土地標示部 *****

登記日期：民國091年08月09日
地目：原 等則：30
使用分區：風景區 公告土地現值：*****460元/平方公尺
民國109年01月 地上建物建號：共0棟
其他登記事項：重測前：都蘭段380-1地號轉載
因分割增加地號：227-1、227-2地號

***** 土地所有權部 *****

(0001) 登記次序：0001
登記日期：民國072年07月28日 登記原因：第一次登記
原因發生日期：民國072年06月03日
所有權人：中華民國
統一編號：0000000158
住址：(空白)
管理者：財政部國有財產署
統一編號：03732401
住址：臺北市光復南路116巷18號
權利範圍：全部 *****1分之1*****
權狀字號：---(空白)字第-----號
當期申報地價：109年01月*****70.0元/平方公尺
前次移轉現值或原規定地價：
067年10月 *****1.0元/平方公尺
歷次取得權利範圍：全部*****1分之1*****
其他登記事項：申請免繕發權利書狀：辦理書狀換給登記
(資料顯示完畢)

列印人員：蔡惠美
收件號：109VB002064
查驗號碼：109VB002064REG5376A346AC64454B935019FEC5F90
本查詢資料結果之處理及利用應依個人資料保護法相關規定辦理。



土地建物查詢資料

台東縣東河鄉萬年段 0230-0000地號

資料查詢時間：民國109年03月24日15時22分

頁次：1

土地標示部

登記日期：民國074年05月27日

登記原因：地籍圖重測

地目：墓

等則：--

面積：****2,923.00平方公尺

使用分區：風景區

使用地類別：殯葬用地

民國109年01月 公告土地現值：*****460元/平方公尺

地上建物建號：共0棟

其他登記事項：重測前：都蘭段368地號轉載

土地所有權部

(0001) 登記次序：0001

登記日期：民國043年04月05日

登記原因：收歸國有

原因發生日期：民國043年04月02日

所有權人：中華民國

統一編號：0000000158

住址：(空白)

管理者：台東縣政府

統一編號：93506601

住址：(空白)

權利範圍：全部 *****1分之1*****

權狀字號：---(空白)字第-----號

當期申報地價：109年01月*****70.0元/平方公尺

前次移轉現值或原規定地價：

067年10月 *****1.0元/平方公尺

歷次取得權利範圍：全部*****1分之1*****

其他登記事項：(空白)

< 資料顯示完畢 >

列印人員：蔡惠美

收件號：109VB002064

查驗號碼：109VB002064REG5376A346AC64454B935019FEC5F90

本查詢資料結果之處理及利用應依個人資料保護法相關規定辦理。



93



10

土地建物查詢資料

台東縣東河鄉萬年段 0244-0000地號

資料查詢時間：民國109年03月24日15時22分

頁次：1

***** 土地標示部 *****

登記日期：民國091年01月29日
 地目：墓
 使用分區：風景區
 民國109年01月
 地上建物建號：共0棟
 其他登記事項：重測前：都蘭段380地號轉載
 因分割增加地號：244-1、244-2地號

登記原因：塗銷註記
 面積：****3,691.00平方公尺
 使用地類別：殯葬用地
 公告土地現值：*****460元/平方公尺
 等則：--

***** 土地所有權部 *****

(0001) 登記次序：0001
 登記日期：民國036年10月13日
 原因發生日期：民國---年--月--日
 所有權人：東臺製糖兩合公司
 統一編號：12069496
 住址：臺東縣東河鄉都蘭村415號
 權利範圍：全部 *****1分之1*****
 權狀字號：101東成字第003812號
 當期申報地價：109年01月*****56.0元/平方公尺
 前次移轉現值或原規定地價：
 067年10月 *****1.6元/平方公尺
 歷次取得權利範圍：全部*****1分之1*****
 其他登記事項：(空白)

登記原因：總登記

< 資料顯示完畢 >

列印人員：蔡惠美
 收件號：109VB002064
 查驗號碼：109VB002064REG5376A346AC64454B935019FEC5F90
 本查詢資料結果之處理及利用應依個人資料保護法相關規定辦理。



土地建物查詢資料

台東縣東河鄉萬年段 0245-0000地號

資料查詢時間：民國109年03月24日15時22分

頁次：1

***** 土地標示部 *****

登記日期：民國074年05月27日
 地目：墓
 使用分區：風景區
 民國109年01月
 地上建物建號：共0棟
 其他登記事項：重測前：都蘭段381地號轉載

登記原因：地籍圖重測
 面積：****4,435.00平方公尺
 使用地類別：殯葬用地

等則：--
 公告土地現值：*****460元/平方公尺

***** 土地所有權部 *****

(0001) 登記次序：0001
 登記日期：民國036年10月13日
 原因發生日期：民國---年--月--日
 所有權人：東臺製糖兩合公司
 統一編號：12069496
 住址：臺東縣東河鄉都蘭村415號
 權利範圍：全部 *****1分之1*****
 權狀字號：074東成字第001571號
 當期申報地價：109年01月*****56.0元/平方公尺
 前次移轉現值或原規定地價：
 067年10月 *****1.6元/平方公尺
 歷次取得權利範圍：全部*****1分之1*****
 其他登記事項：(空白)

登記原因：總登記

< 資料顯示完畢 >



C6

列印人員：蔡惠美
 收件號：109VB002064
 查驗號碼：109VB002064REG5376A346AC64454B935019FEC5F90
 本查詢資料結果之處理及利用應依個人資料保護法相關規定辦理。

臺東縣東河鄉地籍圖查詢資料

資料查詢時間：民國109年03月24日15時39分 收件號：109VB002065
土地坐落：臺東縣東河鄉萬年段140地號共1筆



列印人員：蔡惠美

地籍圖謄本如附件共4頁，接續圖如下：



臺東縣地籍圖謄本
39

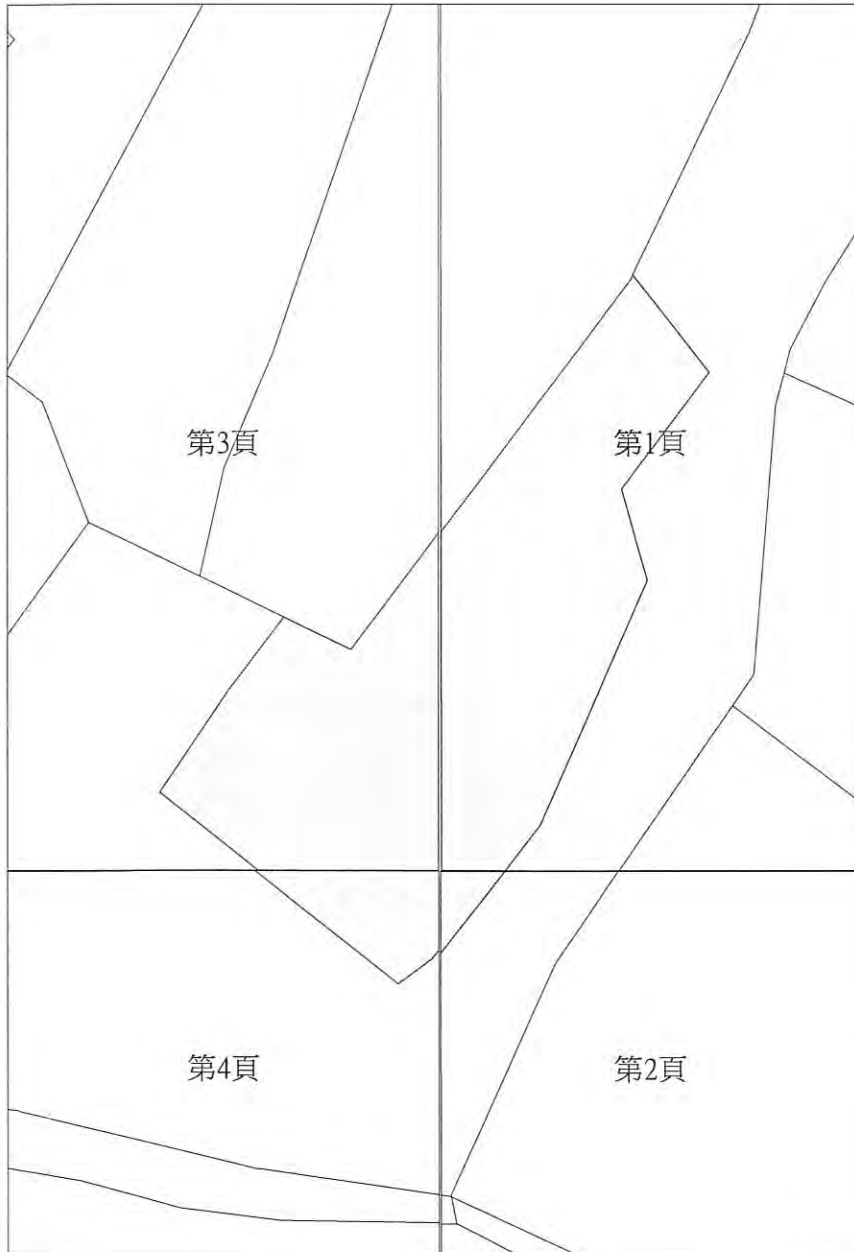
臺東縣東河鄉地籍圖查詢資料

資料查詢時間：民國109年03月24日15時22分 收件號：109VB002064
土地坐落：臺東縣東河鄉萬年段141地號共1筆



列印人員：蔡惠美

地籍圖謄本如附件共4頁，接續圖如下：



臺東縣地籍圖
27

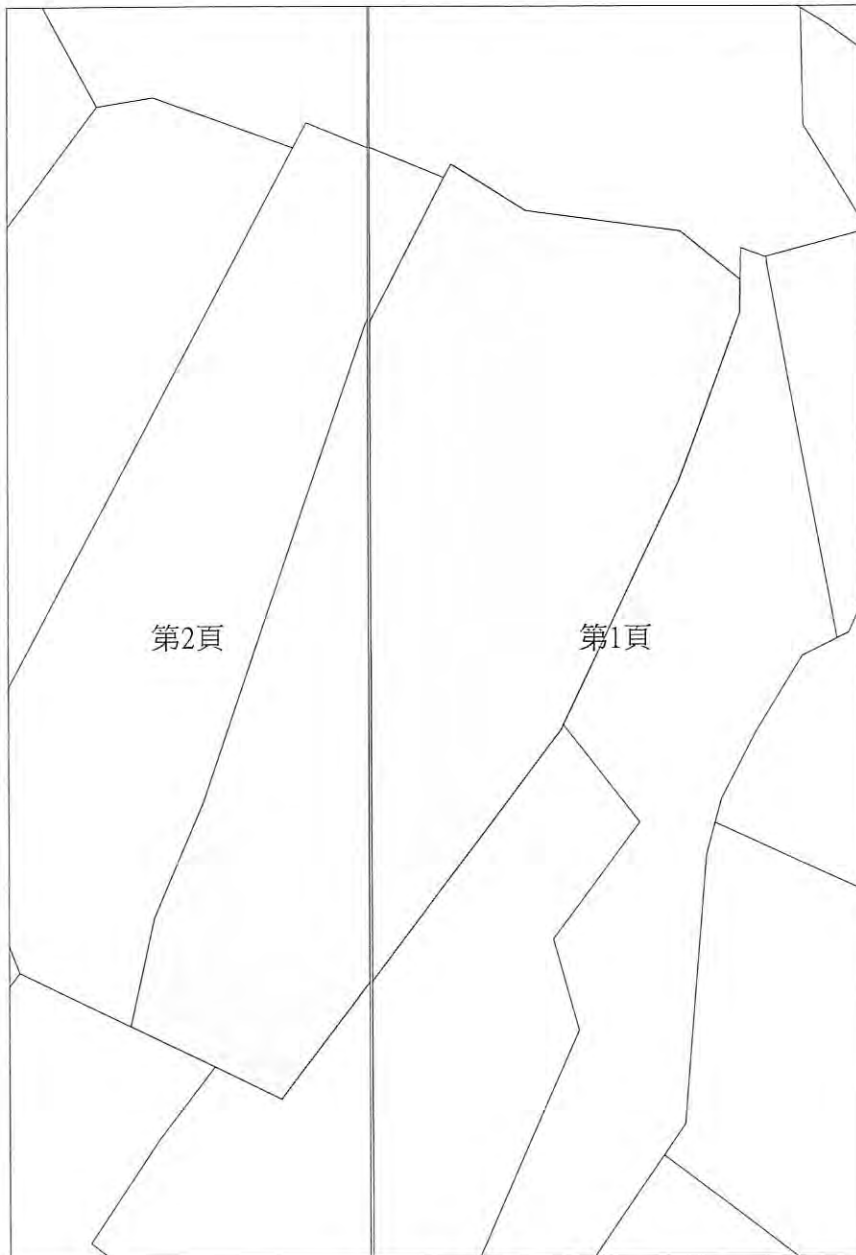
臺東縣東河鄉地籍圖查詢資料

資料查詢時間：民國109年03月24日15時22分 收件號：109VB002064
土地坐落：臺東縣東河鄉萬年段142地號共1筆



列印人員：蔡惠美

地籍圖謄本如附件共2頁，接續圖如下：



地籍圖謄本

84

地籍圖謄本

93

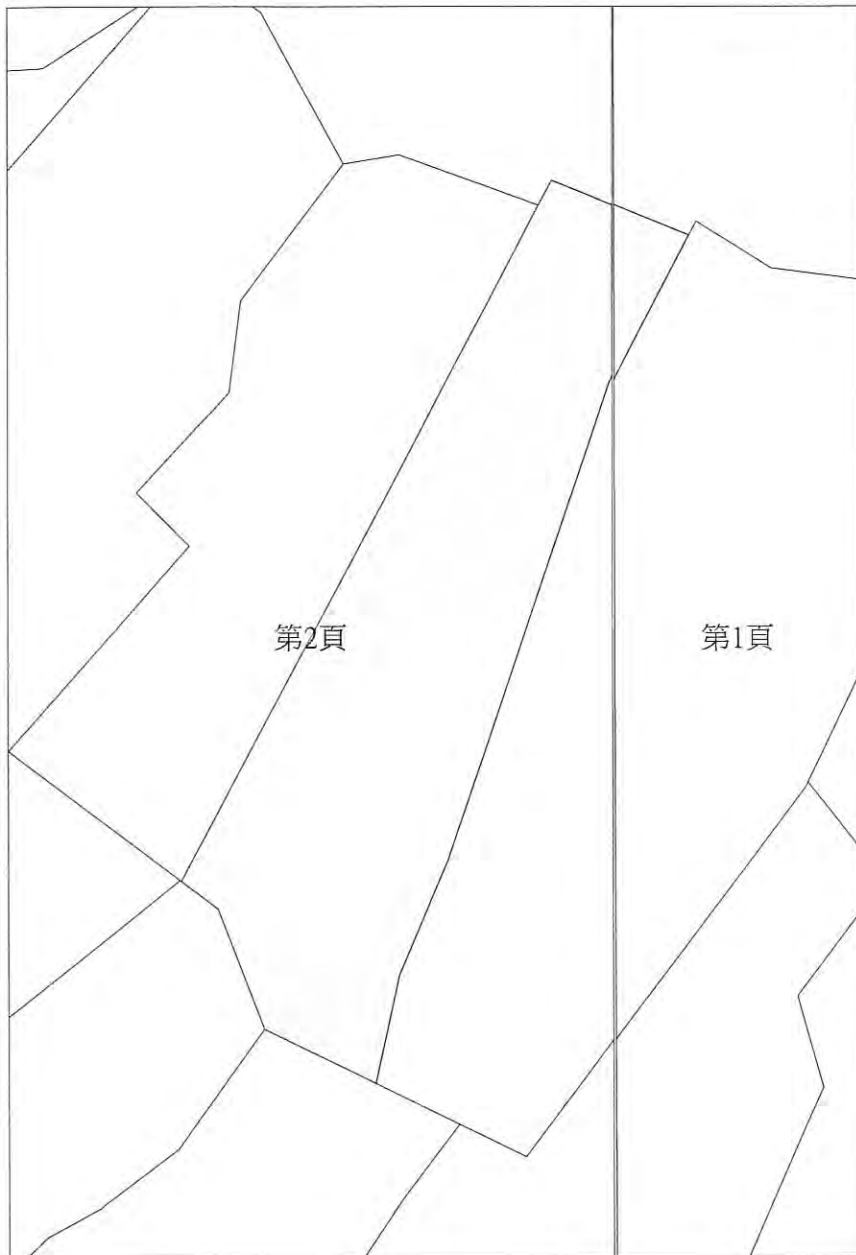
臺東縣東河鄉地籍圖查詢資料

資料查詢時間：民國109年03月24日15時22分 收件號：109VB002064
土地坐落：臺東縣東河鄉萬年段143地號共1筆



列印人員：蔡惠美

地籍圖謄本如附件共2頁，接續圖如下：



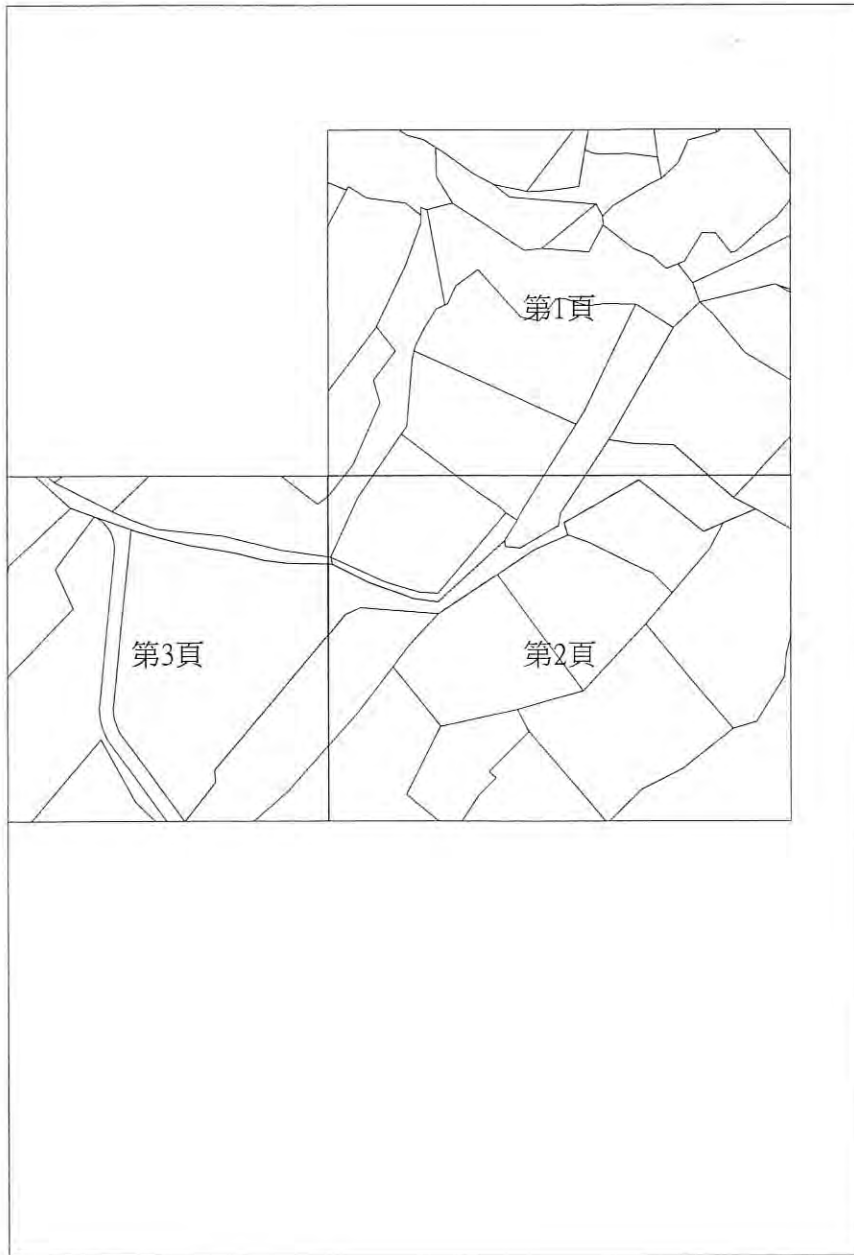
臺東縣東河鄉地籍圖查詢資料

資料查詢時間：民國109年03月24日15時22分 收件號：109VB002064
土地坐落：臺東縣東河鄉萬年段227地號共1筆



列印人員：蔡惠美

地籍圖謄本如附件共3頁，接續圖如下：



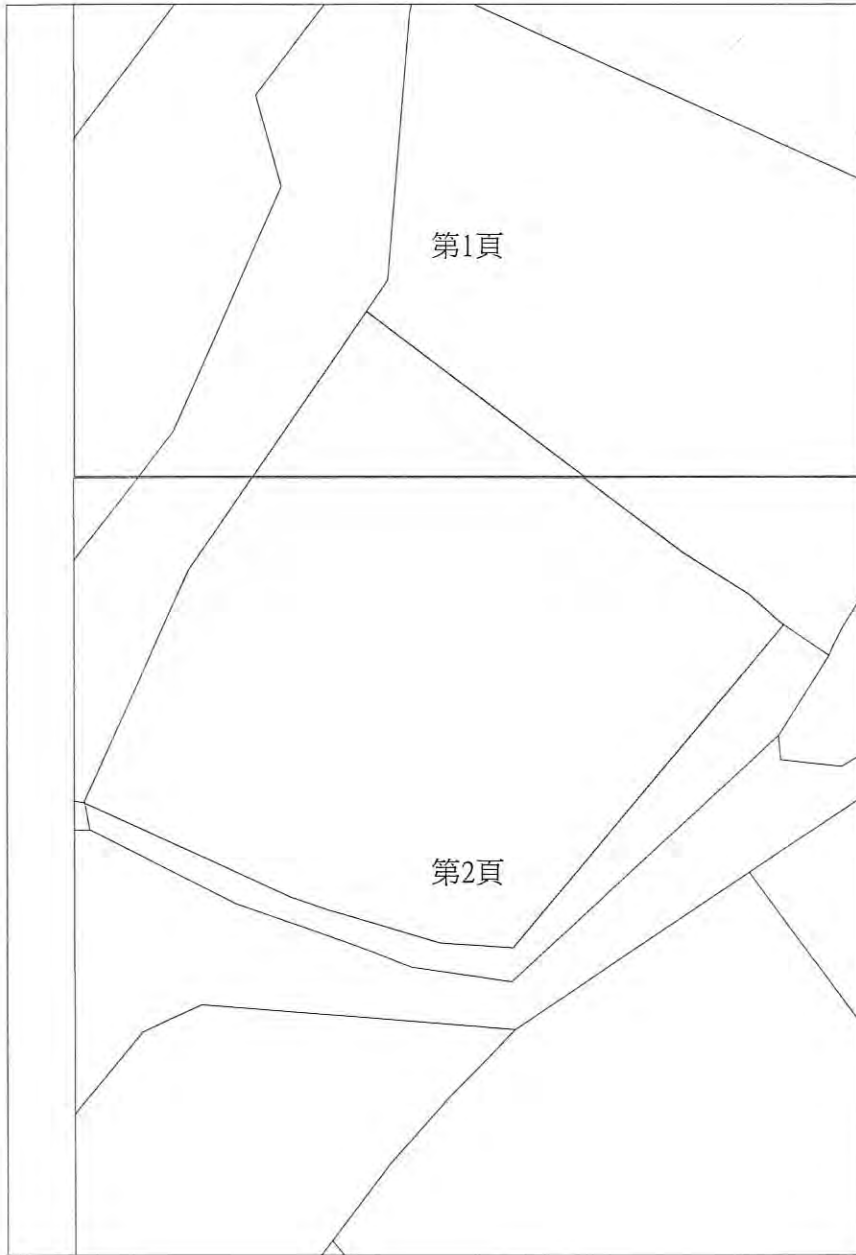
臺東縣東河鄉地籍圖查詢資料

資料查詢時間：民國109年03月24日15時22分 收件號：109VB002064
土地坐落：臺東縣東河鄉萬年段230地號共1筆



列印人員：蔡惠美

地籍圖謄本如附件共2頁，接續圖如下：



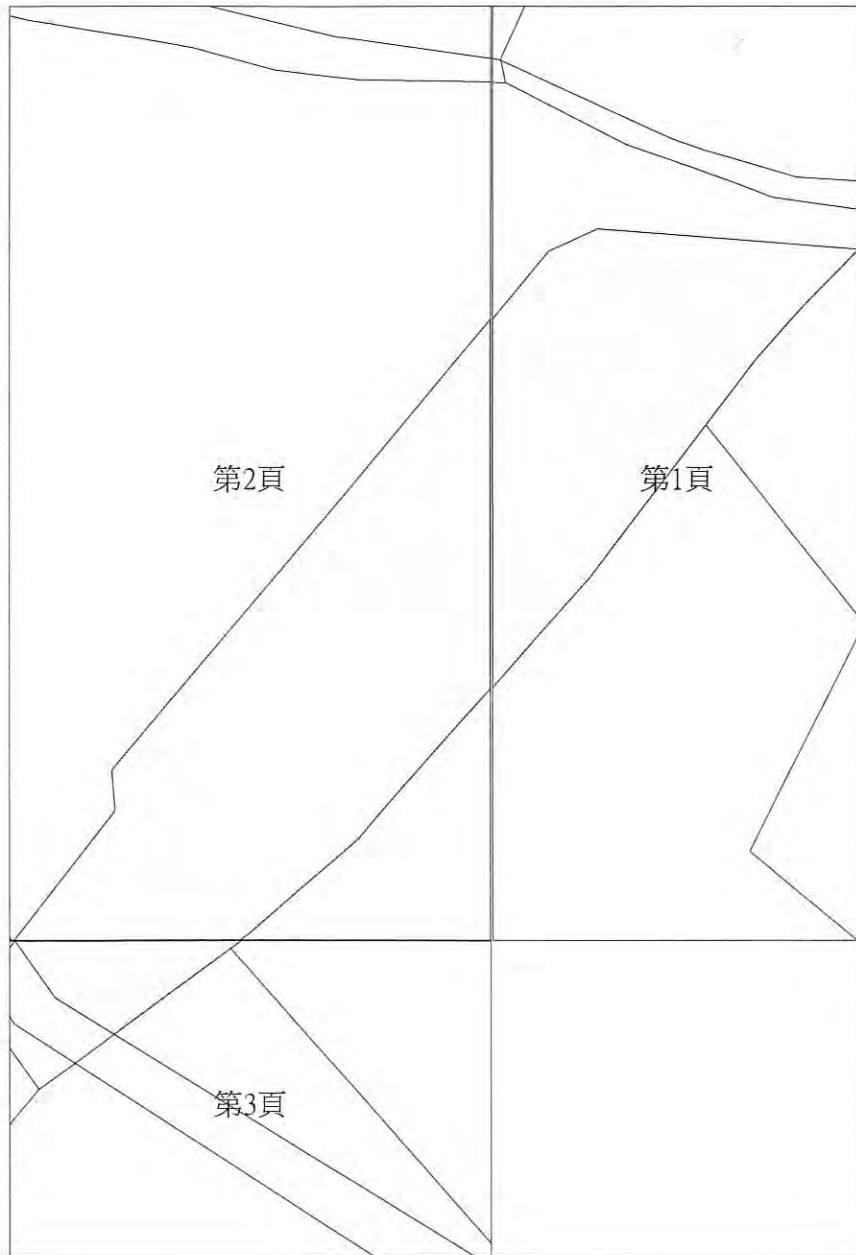
臺東縣東河鄉地籍圖查詢資料

資料查詢時間：民國109年03月24日15時22分 收件號：109VB002064
土地坐落：臺東縣東河鄉萬年段244地號共1筆



列印人員：蔡惠美

地籍圖謄本如附件共3頁，接續圖如下：



58



87

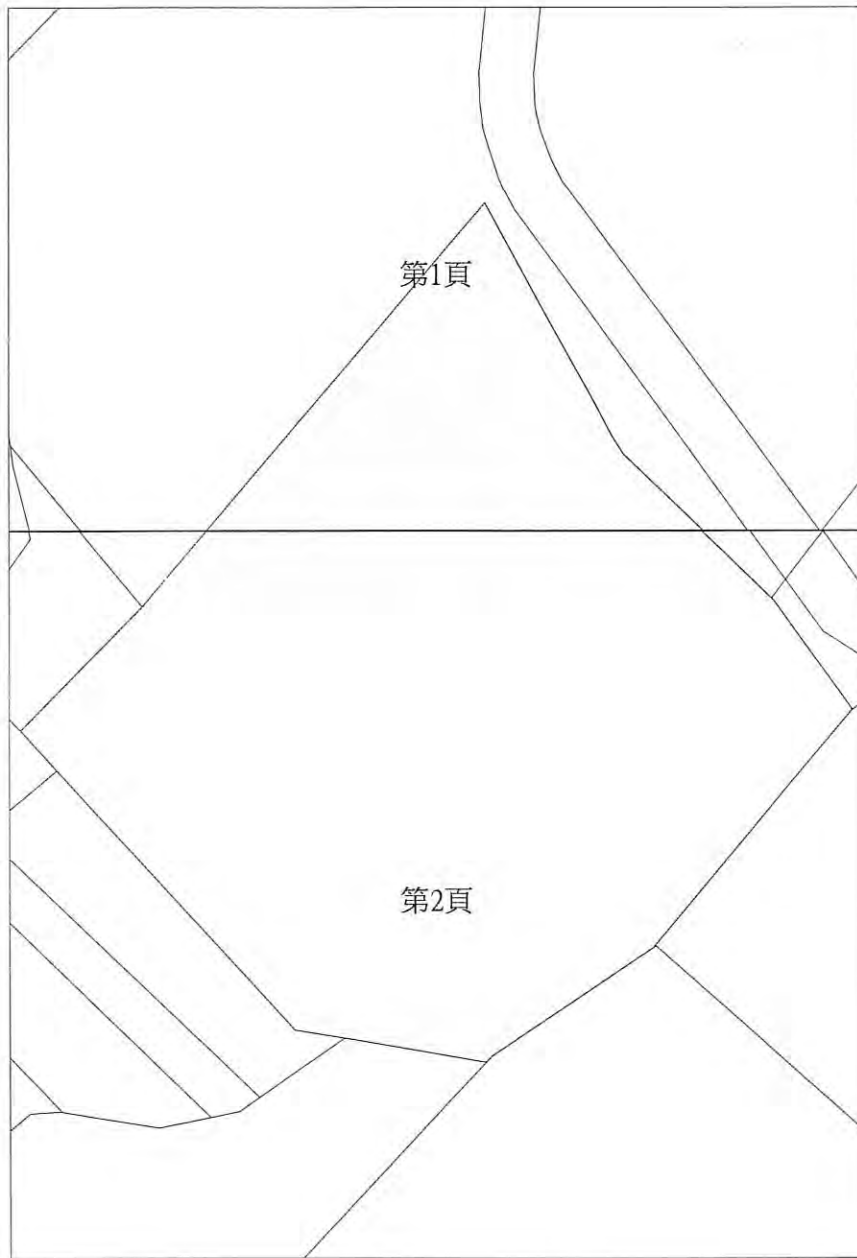
臺東縣東河鄉地籍圖查詢資料

資料查詢時間：民國109年03月24日15時22分 收件號：109VB002064
土地坐落：臺東縣東河鄉萬年段245地號共1筆



列印人員：蔡惠美

地籍圖謄本如附件共2頁，接續圖如下：

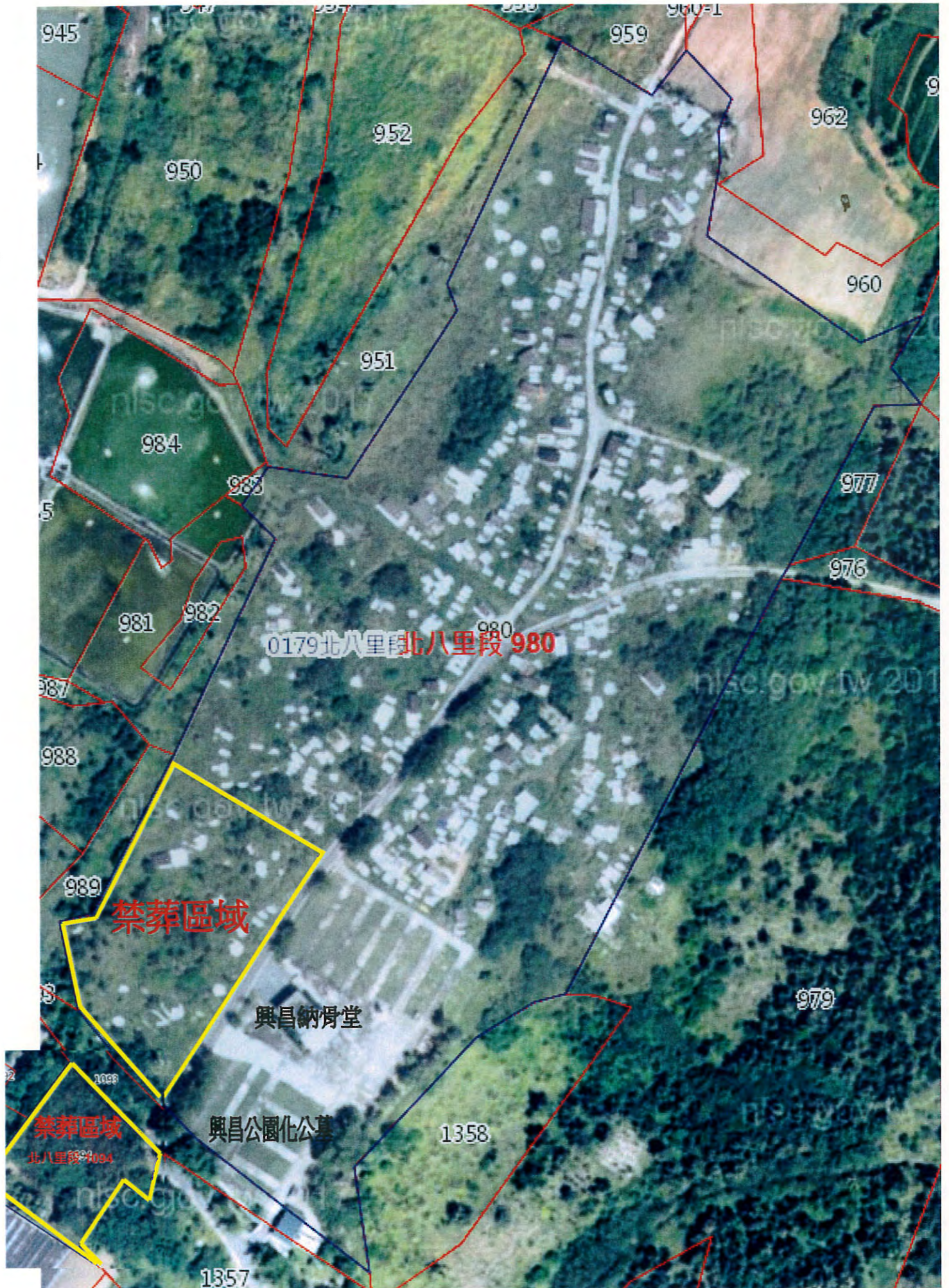


84



22

東河鄉興昌北八里段 980、1094 地號空照圖



土地建物查詢資料

台東縣東河鄉北八里段 0980-0000地號

資料查詢時間：民國107年05月08日14時30分

頁次：1

土地標示部

登記日期：民國095年11月03日

登記原因：地籍圖重測

地目：墓

等則：30

面積：***50,221.13平方公尺

使用分區：風景區

使用地類別：殯葬用地

民國107年01月 公告土地現值：*****640元/平方公尺

地上建物建號：共0棟

其他登記事項：重測前：八里段1145-0000地號

土地所有權部

(0001) 登記次序：0001

登記日期：民國061年08月12日

登記原因：第一次登記

原因發生日期：民國061年06月07日

所有權人：中華民國

統一編號：0000000158

住址：(空白)

管理者：臺東縣東河鄉公所

統一編號：93502909

住址：(空白)

權利範圍：全部 *****1分之1*****

權狀字號：---(空白)字第-----號

當期申報地價：107年01月*****76.0元/平方公尺

前次移轉現值或原規定地價：

067年10月 *****3.0元/平方公尺

歷次取得權利範圍：全部*****1分之1*****

其他登記事項：申請免繕發權利書狀：辦理書狀換給登記

(資料顯示完畢)

列印人員：李佳燕

收件號：107VB003083

查驗號碼：107VB003083REG6AA131FC8F6249239137AF24B4F06

本查詢資料結果之處理及利用應依個人資料保護法相關規定辦理。

7A

土地建物查詢資料

台東縣東河鄉北八里段 1094-0000地號

資料查詢時間：民國109年03月26日09時07分

頁次：1

土地標示部

登記日期：民國095年11月03日

登記原因：地籍圖重測

地目：旱

等則：23

面積：****1,914.35平方公尺

使用分區：風景區

使用地類別：農牧用地

民國109年01月 公告土地現值：*****660元/平方公尺

地上建物建號：共0棟

其他登記事項：重測前：八里段1138-0000地號

土地所有權部

(0001) 登記次序：0001

登記日期：民國061年08月12日

登記原因：第一次登記

原因發生日期：民國061年06月07日

所有權人：中華民國

統一編號：0000000158

住址：(空白)

管理者：財政部國有財產署

統一編號：03732401

住址：臺北市光復南路116巷18號

權利範圍：全部 *****1分之1*****

權狀字號：---(空白)字第-----號

當期申報地價：109年01月*****81.0元/平方公尺

前次移轉現值或原規定地價：

067年10月 *****5.0元/平方公尺

歷次取得權利範圍：全部*****1分之1*****

其他登記事項：申請免繕發權利書狀：辦理書狀換給登記

(資料顯示完畢)

列印人員：蔡惠美

收件號：109VB002091

查驗號碼：109VB002091REGA26DACD8052E4D65BC893C6EBEBE4

本查詢資料結果之處理及利用應依個人資料保護法相關規定辦理。

地籍圖謄本

成功電謄字第001381號

土地坐落：臺東縣東河鄉北八里段980地號共1筆



本謄本與地籍圖所載相符（實地界址以複丈鑑界結果為準）

北



資料管轄機關： 台東縣成功地政事務所

本謄本核發機關： 台東縣成功地政事務所

中華民國 108年01月30日15時52分

主任：曾斐顯



比例尺：1/2000

原比例尺：1/500

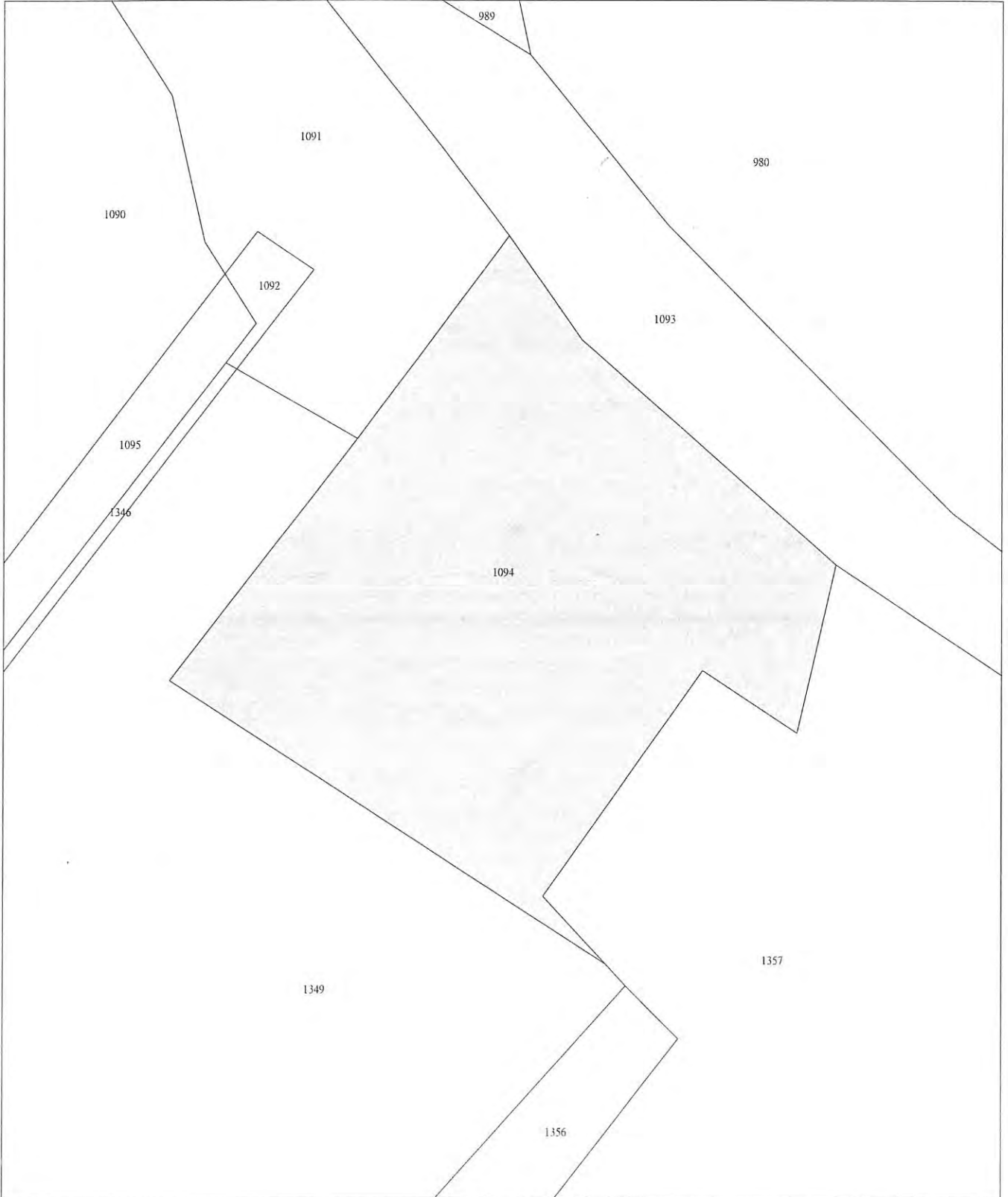
本謄本係網路申領之電子謄本，由東河鄉公所自行列印
謄本種類碼：PUTX!H86459A，可至：<https://ep.land.nat.gov.tw> 查驗本謄本之正確性
惟為考量檔案傳輸中心之資料負荷度，線上有效查驗期限為三個月。

臺東縣東河鄉地籍圖查詢資料

資料查詢時間：民國109年03月26日11時57分 收件號：109VB002104
土地坐落：臺東縣東河鄉北八里段1094地號共1筆



列印人員：吳招蓉



比例尺：1/500

查驗碼：109VB002104PIC1D29D9B2CD98F47F7974A6C05B70F