


雲林縣北港鎮公所 公告

發文日期：中華民國112年5月31日
發文字號：港鎮民字第1120300707號
附件：如公告事項五



主旨：公告本所辦理「北港鎮府番公墓第三納骨塔新建工程」，發現本鎮府番示範公墓內無主骨骸認領事宜。

依據：殯葬管理條例第30條規定辦理。

公告事項：

- 一、地點：本鎮府番示範公墓旨揭工程範圍內（原土地公祭拜廣場及金爐地下）。
- 二、公告原因：地上原為府番示範公墓土地公祭拜廣場及金爐，本所因辦理「北港鎮府番公墓第三納骨塔新建工程」，開挖發現無主骨骸，無法辨識身分。
- 三、認領期間：自公告日起三個月止。
- 四、上開無主骨骸之所有人、關係人或管理人，請於公告認領期間內，向本所辦理認領事宜，如公告期滿後無人認領，將由本所代為處理並存放於本鎮府番示範公墓無主祠內。
- 五、檢附旨揭無主骨骸航照圖、地籍資料及照片各1份。

鎮長蕭美文



開挖地點：紅色圈選範圍
(原土地公及金爐下方)

土地建物查詢資料
雲林縣北港鎮福德段 0223-0000地號

資料查詢時間：民國112年05月23日11時33分

頁次：1

***** 土地標示部 *****

登記日期：民國099年12月15日
地目：墓
使用分區：特定農業區
民國112年01月
地上建物建號：共2棟
其他登記事項：重劃前：後溝子農地重劃區戶號：1220號
（一般註記事項）行政院87年11月15日院台財產接第87024356號函准撥用
（一般註記事項）依據雲林縣政府94年7月1日府地劃字第0940702295號函辦理面積更正（95年11月2日北地資字第117370號）
〔權狀註記事項〕福德段55建號之建築基地地號：福德段221、223地號
〔權狀註記事項〕福德段69建號之建築基地地號：福德段223地號

***** 土地所有權部 *****

(0001) 登記次序：0001
登記日期：民國090年01月18日
原因發生日期：民國089年07月31日
所有權人：中華民國
統一編號：0000000158
住址：(空白)
管理者：雲林縣北港鎮公所
統一編號：64001808
住址：雲林縣北港鎮北辰路1號
權利範圍：全部 *****1分之1*****
權狀字號：095北地字第023369號
當期申報地價：111年01月*****200.0元/平方公尺
前次移轉現值或原規定地價：
066年10月 *****20.0元/平方公尺
歷次取得權利範圍：全部 *****1分之1*****
其他登記事項：(空白)

〈 資料顯示完畢 〉

列印人員：黃彥賓
收件號：112PE005835
查驗號碼：112PE005835REGBB451E90609A4A3997FB22C4E50BC
本查詢資料結果之處理及利用應依個人資料保護法相關規定辦理。

雲林縣北港鎮地籍圖查詢資料

資料查詢時間：民國112年05月23日11時33分 收件號：112PE005835
土地坐落：雲林縣北港鎮福德段223地號共1筆

北



列印人員：黃彥賓



比例尺：1/1000

查驗碼：112PE005835PIC1DC04A3267C3F4324ADF4C6789585

8 具及散落碎骨無法辨識，共 9 件

散落碎骨無法辨識



編號 1

散落碎骨無法辨識




編號 1



編號 2




編號 2



編號 3



編號 3



編號 4



編號 4



編號 5



編號 5



編號 6



編號 7



編號 8

