

綠島鄉公所第一公墓劃分禁葬區空拍圖



土地建物查詢資料

台東縣綠島鄉上南寮段 0180-0000地號

資料查詢時間：民國112年05月17日10時53分

頁次：1

***** 土地標示部 *****

登記日期：民國088年05月20日
地目：墓
使用分區：(空白)
民國112年01月
地上建物建號：共1棟
其他登記事項：重測前：南寮段37-1地號

登記原因：地籍圖重測
面積：****3,271.04平方公尺
使用地類別：(空白)
公告土地現值：*****360元/平方公尺

等則：--

***** 土地所有權部 *****

(0001) 登記次序：0001
登記日期：民國---年--月--日
原因發生日期：民國---年--月--日
所有權人：中華民國
統一編號：0000000158
住址：(空白)
管理者：臺東縣綠島鄉公所
統一編號：93505808
住址：(空白)
權利範圍：全部 *****1分之1*****
權狀字號：093東字第009034號
當期申報地價：111年01月*****65.0元/平方公尺
前次移轉現值或原規定地價：
067年10月 *****4.0元/平方公尺
歷次取得權利範圍：全部*****1分之1*****
其他登記事項：(空白)

登記原因：總登記

< 資料顯示完畢 >

列印人員：張秀米
收件號：112VA010979
查驗號碼：112VA010979REG8DFCBDB672FC449AB97CC1F7D82C4
本查詢資料結果之處理及利用應依個人資料保護法相關規定辦理。



AB

土地建物查詢資料
台東縣綠島鄉上南寮段 0181-0000地號

資料查詢時間：民國112年05月17日10時53分

頁次：1

***** 土地標示部 *****

登記日期：民國088年05月20日
地目：旱
使用分區：(空白)
民國112年01月
地上建物建號：共1棟
其他登記事項：重測前：南寮段37-2地號

登記原因：地籍圖重測
面積：****2,974.60平方公尺
使用地類別：(空白)
公告土地現值：*****360元/平方公尺
等則：20

***** 土地所有權部 *****

(0001) 登記次序：0001
登記日期：民國079年01月03日
原因發生日期：民國078年02月15日
所有權人：綠島鄉
統一編號：0001001411
住址：(空白)
管理者：臺東縣綠島鄉公所
統一編號：93505808
住址：(空白)
權利範圍：全部 *****1分之1*****
權狀字號：088東字第009464號
當期申報地價：111年01月*****65.0元/平方公尺
前次移轉現值或原規定地價：
067年10月 *****4.0元/平方公尺
歷次取得權利範圍：全部*****1分之1*****
其他登記事項：(空白)

登記原因：地籍整理

〈 資料顯示完畢 〉

列印人員：張秀米
收件號：112VA010979
查驗號碼：112VA010979REG8DFCBDB672FC449AB97CC1F7D82C4
本查詢資料結果之處理及利用應依個人資料保護法相關規定辦理。



土地建物查詢資料

台東縣綠島鄉上南寮段 0182-0000地號

資料查詢時間：民國112年05月17日10時53分

頁次：1

***** 土地標示部 *****

登記日期：民國088年05月20日
地目：旱
使用分區：(空白)
民國112年01月
地上建物建號：共0棟
其他登記事項：重測前：南寮段37-3地號

登記原因：地籍圖重測
面積：****2,028.95平方公尺
使用地類別：(空白)
等則：20
公告土地現值：*****360元/平方公尺

***** 土地所有權部 *****

(0001) 登記次序：0001
登記日期：民國079年01月03日
原因發生日期：民國078年02月15日
所有權人：綠島鄉
統一編號：0001001411
住址：(空白)
管理者：臺東縣綠島鄉公所
統一編號：93505808
住址：(空白)
權利範圍：全部 *****1分之1*****
權狀字號：088東字第009465號
當期申報地價：111年01月*****65.0元/平方公尺
前次移轉現值或原規定地價：
067年10月 *****4.0元/平方公尺
歷次取得權利範圍：全部*****1分之1*****
其他登記事項：(空白)

登記原因：地籍整理

〈 資料顯示完畢 〉

列印人員：張秀米
收件號：112VA010979
查驗號碼：112VA010979REG8DFCBDB672FC449AB97CC1F7D82C4
本查詢資料結果之處理及利用應依個人資料保護法相關規定辦理。



土地建物查詢資料
台東縣綠島鄉上南寮段 0412-0000地號

資料查詢時間：民國112年05月17日10時53分

頁次：1

***** 土地標示部 *****

登記日期：民國088年05月20日
地目：墓
使用分區：(空白)
民國112年01月
地上建物建號：共0棟
其他登記事項：重測前：南寮段39地號
因分割增加地號：412-1

登記原因：地籍圖重測
面積：***10,819.85平方公尺
使用地類別：(空白)
公告土地現值：*****360元/平方公尺

***** 土地所有權部 *****

(0001) 登記次序：0001
登記日期：民國038年10月27日
原因發生日期：民國---年--月--日
所有權人：臺東縣
統一編號：0001001400
住址：(空白)
管理者：臺東縣綠島鄉公所
統一編號：93505808
住址：(空白)
權利範圍：全部 *****1分之1*****
權狀字號：092東字第012476號
當期申報地價：111年01月*****65.0元/平方公尺
前次移轉現值或原規定地價：
067年10月 *****4.0元/平方公尺
歷次取得權利範圍：全部*****1分之1*****
其他登記事項：(空白)

登記原因：總登記

< 資料顯示完畢 >

列印人員：張秀米
收件號：112VA010979
查驗號碼：112VA010979REG8DFCBDB672FC449AB97CC1F7D82C4
本查詢資料結果之處理及利用應依個人資料保護法相關規定辦理。

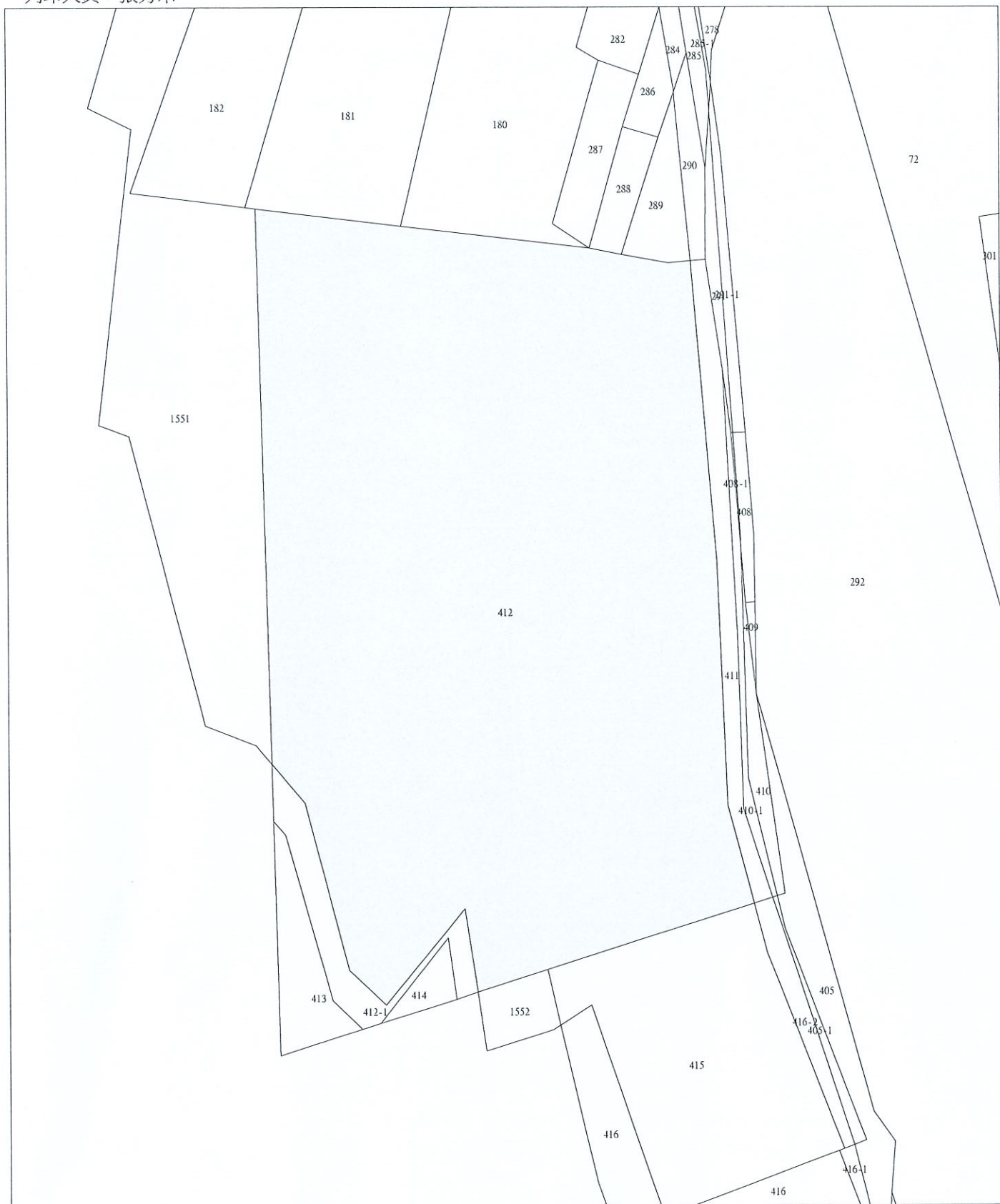


臺東縣綠島鄉地籍圖查詢資料

資料查詢時間：民國112年05月17日10時53分 收件號：112VA010979
土地坐落：臺東縣綠島鄉上南寮段412地號共1筆



列印人員：張秀米



比例尺：1/1000

原比例尺：1/500

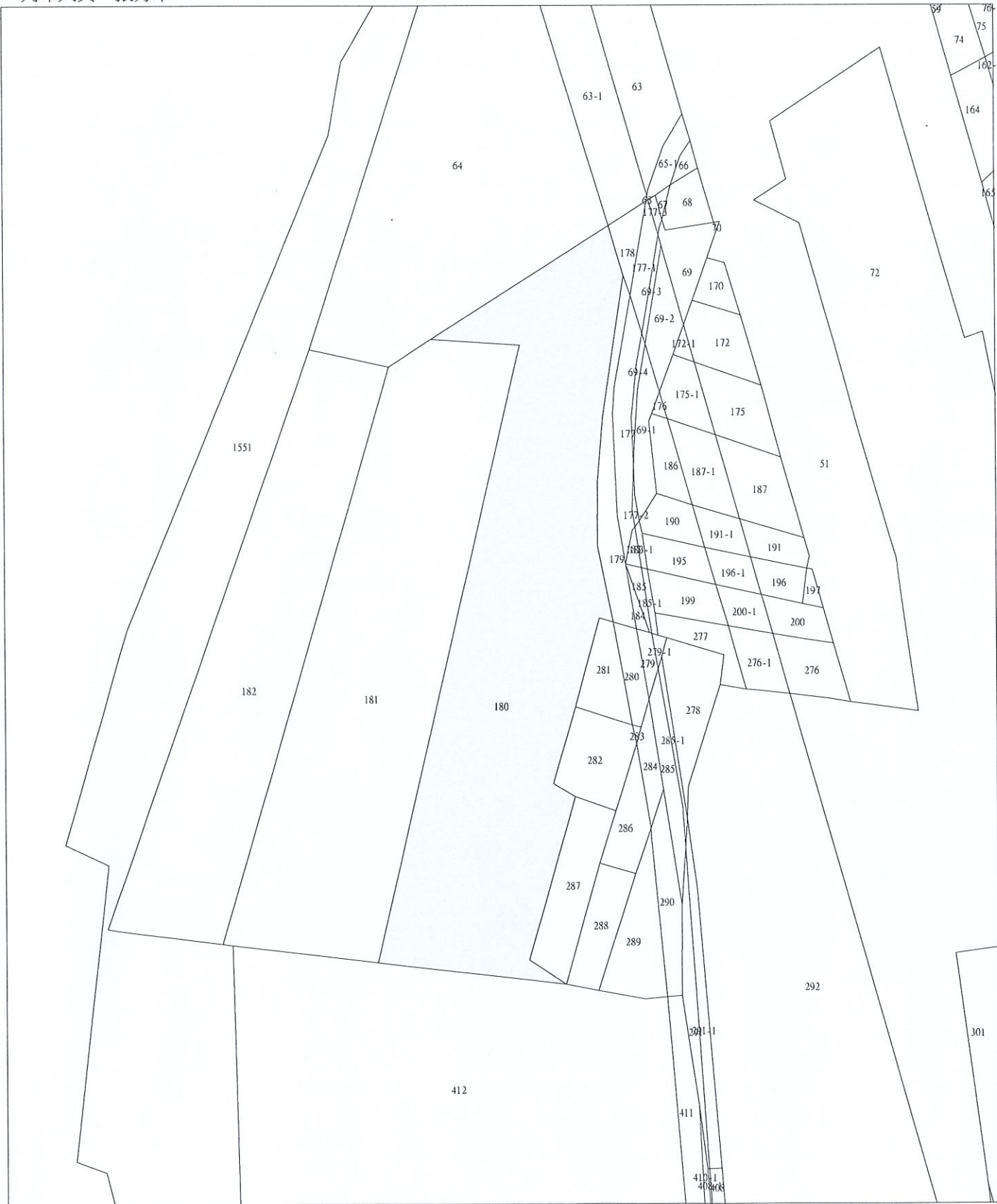
查驗碼：112VA010979PIC1D43F62A6CC2748C6BCBAA20D73F2

臺東縣綠島鄉地籍圖查詢資料

資料查詢時間：民國112年05月17日10時53分 收件號：112VA010979
土地坐落：臺東縣綠島鄉上南寮段180地號共1筆



列印人員：張秀米



比例尺：1/1000

原比例尺：1/500

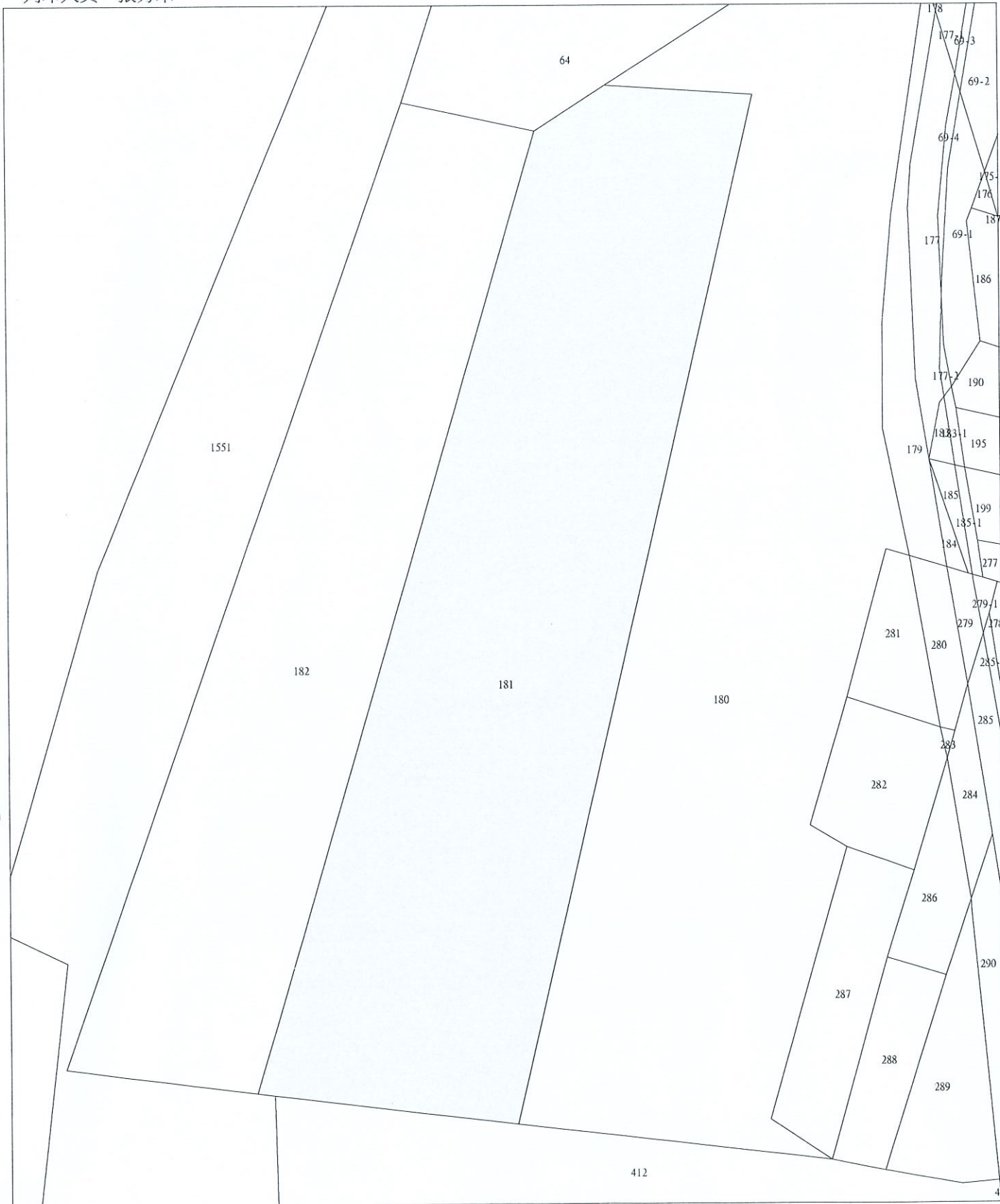
查驗碼：112VA010979PIC1D43F62A6CC2748C6BCBAA20D73F2

臺東縣綠島鄉地籍圖查詢資料

資料查詢時間：民國112年05月17日10時53分 收件號：112VA010979
土地坐落：臺東縣綠島鄉上南寮段181地號共1筆



列印人員：張秀米



比例尺：1/600

原比例尺：1/500

查驗碼：112VA010979PIC1D43F62A6CC2748C6BCBAA20D73F2

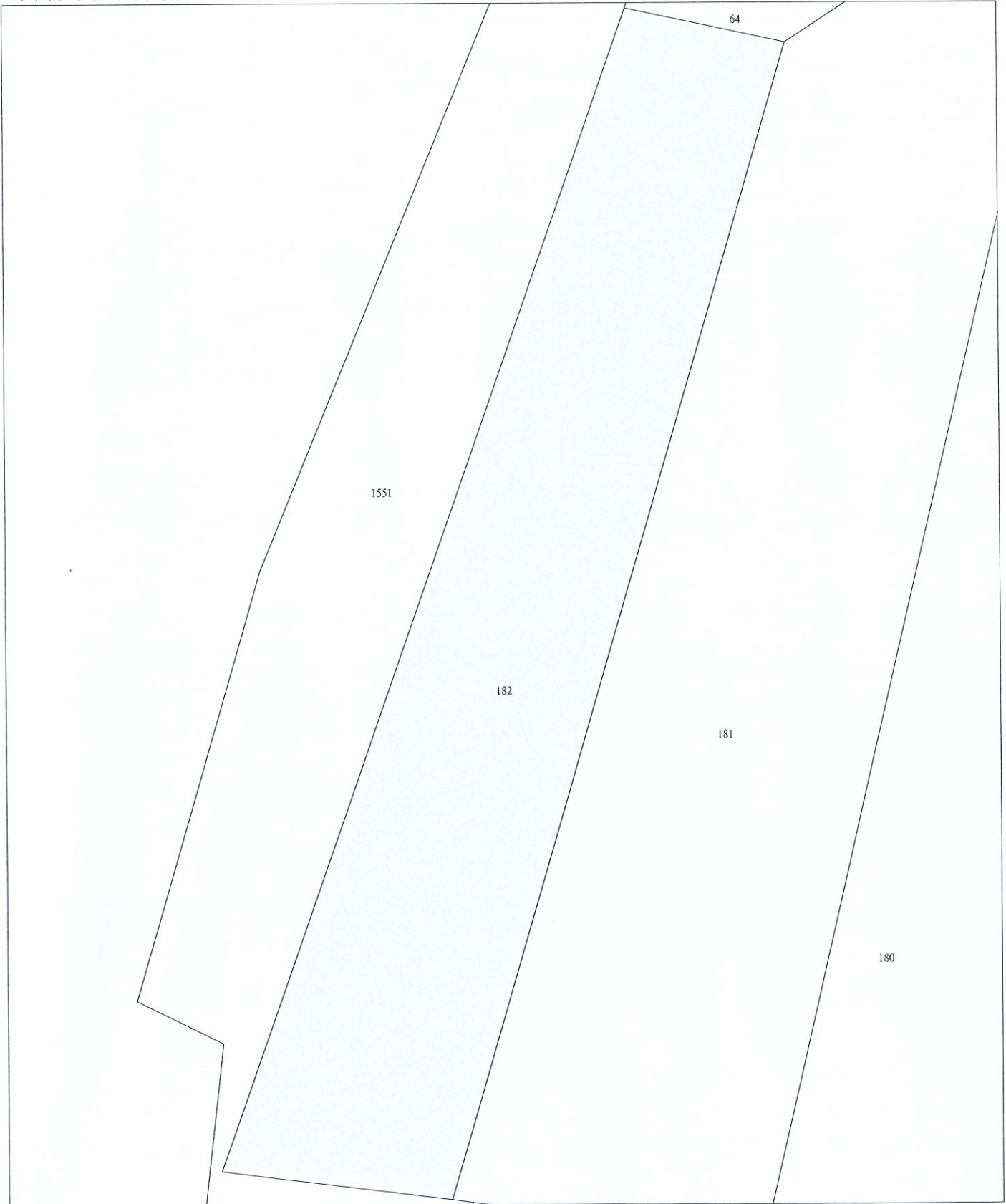
臺東縣綠島鄉地籍圖查詢資料

資料查詢時間：民國112年05月17日10時53分 收件號：112VA010979

土地坐落：臺東縣綠島鄉上南寮段182地號共1筆



列印人員：張秀米



比例尺：1/500

查驗碼：112VA010979PIC1D43F62A6CC2748C6BCBAA20D73F2

