

正本

檔號：

保存年限：

## 宜蘭縣冬山鄉公所 公告

發文日期：中華民國112年4月17日  
發文字號：冬鄉社字第1120007879A號  
附件：



主旨：公告本鄉第四公墓廣興一段515地號土地（遷葬區）範圍內有（無）主骨灰骸認領事宜。

依據：依據殯葬管理條例第30條、第34條規定辦理。


公告事項：

- 一、地點：冬山鄉公所第四公墓廣興一段515地號土地（遷葬區）範圍內。
- 二、認領期間：自公告日起1年內。
- 三、上開有（無）主骨灰骸之所有人、關係人或管理人於公告認領期間內向本所辦理認領事宜，如公告期滿後無人認領，將由本所依法處置。
- 四、承辦人：本所社會課楊文彬，連絡電話：03-957-5677。

鄉長 林峻輔




起掘前



起掘中



起掘後 (呂葱娘)




起掘後 (李阿土)



起掘前




起掘中




起掘後


858 (古人-1)



起掘前



起掘中




起掘後

859(古人-2)



起掘前



起掘中



起掘後



860(古人-3)



起掘前



起掘中




起掘後

861 (古人-4)



起掘前




起掘中




起掘後




862(古人-5)



起掘前



起掘中



起掘後





# 土地建物查詢資料

宜蘭縣冬山鄉廣興一段 0515-0000地號

資料查詢時間：民國111年06月16日15時33分

頁次：1

\*\*\*\*\*

## 土地標示部

\*\*\*\*\*

登記日期：民國108年11月01日

登記原因：地籍圖重測

地目：墓

等則：--

面積：\*\*\*87,916.02平方公尺

使用分區：特定農業區

使用地類別：殯葬用地

民國111年01月

公告土地現值：\*\*\*\*1,300元/平方公尺

地上建物建號：共0棟

其他登記事項：重測前：梅林段0362-0000地號

\*\*\*\*\*

## 土地所有權部

\*\*\*\*\*

(0001) 登記次序：0001

登記日期：民國060年05月03日

登記原因：土地重劃

原因發生日期：民國059年12月31日

所有權人：冬山鄉

統一編號：0001000208

住址：(空白)

管理者：宜蘭縣冬山鄉公所

統一編號：42001500

住址：宜蘭縣冬山鄉冬山路100號

權利範圍：全部 \*\*\*\*\*1分之1\*\*\*\*\*

權狀字號：---(空白)字第-----號

當期申報地價：111年01月\*\*\*\*\*150.0元/平方公尺

前次移轉現值或原規定地價：

066年10月 \*\*\*\*\*5.0元/平方公尺

歷次取得權利範圍：全部\*\*\*\*\*1分之1\*\*\*\*\*

其他登記事項：申請免繕發權利書狀：

( 資料顯示完畢 )

列印人員：陳博文

收件號：111GA015815

查驗號碼：111GA015815REGFFC3F87B19BE452DB02852513F06B

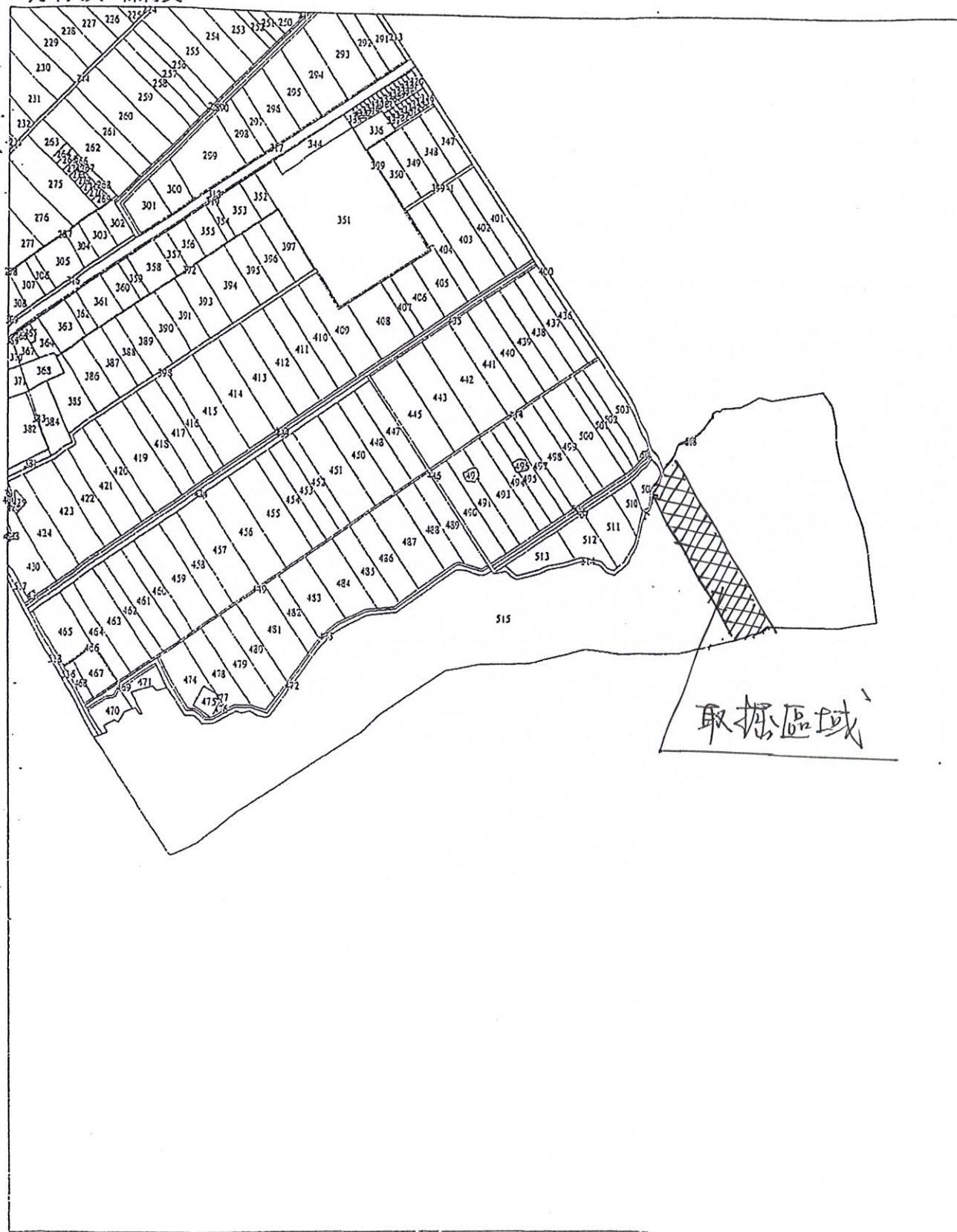
本查詢資料結果之處理及利用應依個人資料保護法相關規定辦理。

# 宜蘭縣冬山鄉地籍圖查詢資料

資料查詢時間：民國110年03月25日11時08分 收件號：110GA007827  
土地坐落：宜蘭縣冬山鄉廣興一段515地號共1筆



列印人員：陳博文



取掘區域

比例尺：1/5000

原比例尺：1/500

查詢碼：110GA007827PIC15E66C5IIBC5A458EB4E65C3C4DC7