


檔 號：  
保存年限：

## 屏東縣萬巒鄉公所 公告

發文日期：中華民國112年4月10日  
發文字號：屏巒鄉殯字第11230531700號  
附件：




主旨：公告本鄉第13公墓範圍內全面禁葬事宜。

依據：殯葬管理條例第40條及地方制度法第20條規定辦理。

公告事項：

- 一、禁葬原因：為公益需要及未來整體規劃辦理公墓更新、環境綠美化事宜。
- 二、禁葬範圍：本鄉第13公墓全部範圍（萬巒鄉頭溝水段705-0地號、頭溝水段710-0地號、頭溝水段711-0地號及頭溝水段712-0地號等土地，面積共48,467.89平方公尺）。
- 三、禁葬日期：自公告日起。
- 四、上開禁葬範圍內禁止埋葬、造墳、增（修）建原有殯葬設施或擴充墓地等行為。
- 五、違反公告事項者，依殯葬管理條例規定查處。

鄉長林國順



# 土地建物查詢資料

## 屏東縣萬巒鄉頭溝水段 0705-0000地號

資料查詢時間：民國112年03月25日09時05分

頁次：1

\*\*\*\*\* 土地標示部 \*\*\*\*\*

登記日期：民國101年11月21日  
地目：墓  
使用分區：一般農業區  
民國112年01月  
地上建物建號：共0棟  
其他登記事項：重測前：萬巒段1501-0005地號

登記原因：地籍圖重測  
面積：\*\*\*\*\*253.34平方公尺  
使用地類別：殯葬用地  
公告土地現值：\*\*\*\*1,700元/平方公尺  
等則：--

\*\*\*\*\* 土地所有權部 \*\*\*\*\*

(0001) 登記次序：0001  
登記日期：民國041年08月28日  
原因發生日期：民國---年--月--日  
所有權人：屏東縣  
統一編號：0001001300  
住址：(空白)  
管理者：屏東縣政府  
統一編號：91005200  
住址：屏東縣屏東市勝利里自由路527號  
權利範圍：全部 \*\*\*\*\*1分之1\*\*\*\*\*  
權狀字號：101屏潮地資字第016560號  
當期中報地價：111年01月\*\*\*\*\*340.0元/平方公尺  
前次移轉現值或原規定地價：  
066年10月 \*\*\*\*\*55.7元/平方公尺  
歷次取得權利範圍：全部\*\*\*\*\*1分之1\*\*\*\*\*  
其他登記事項：(空白)

登記原因：分割轉載

< 資料顯示完畢 >

列印人員：楊雅雯  
收件號：112TC008476  
查驗號碼：112TC008476REG397830D846C14385A5606ED19B353  
本查詢資料結果之處理及利用應依個人資料保護法相關規定辦理。



# 土地建物查詢資料

## 屏東縣萬巒鄉頭溝水段 0710-0000地號

資料查詢時間：民國112年03月25日09時05分

頁次：1

\*\*\*\*\*

### 土地標示部

\*\*\*\*\*

登記日期：民國101年11月21日

登記原因：地籍圖重測

地目：墓

等則：09

面積：\*\*\*48,206.48平方公尺

使用分區：一般農業區

使用地類別：殯葬用地

民國112年01月 公告土地現值：\*\*\*\*\*900元/平方公尺

地上建物建號：共0棟

其他登記事項：重測前：萬巒段1501-0001地號

\*\*\*\*\*

### 土地所有權部

\*\*\*\*\*

(0001) 登記次序：0001

登記日期：民國041年08月28日

登記原因：總登記

原因發生日期：民國---年--月--日

所有權人：屏東縣

統一編號：0001001300

住址：(空白)

管理者：屏東縣政府

統一編號：91005200

住址：屏東縣屏東市勝利里自由路527號

權利範圍：全部 \*\*\*\*\*1分之1\*\*\*\*\*

權狀字號：101屏潮地資字第016564號

當期申報地價：111年01月\*\*\*\*\*210.0元/平方公尺

前次移轉現值或原規定地價：

066年10月 \*\*\*\*\*49.6元/平方公尺

歷次取得權利範圍：全部\*\*\*\*\*1分之1\*\*\*\*\*

其他登記事項：(空白)

( 資料顯示完畢 )

列印人員：楊雅雯

收件號：112TC008476

查驗號碼：112TC008476REG397830D846C14385A5606ED19B353

本查詢資料結果之處理及利用應依個人資料保護法相關規定辦理。

112TC008476

D1

屏東縣地政事務所

CI

土地建物查詢資料

屏東縣萬巒鄉頭溝水段 0711-0000地號

資料查詢時間：民國112年03月25日09時05分

頁次：1

\*\*\*\*\* 土地標示部 \*\*\*\*\*

登記日期：民國101年11月21日  
 地目：雜  
 使用分區：一般農業區  
 民國112年01月  
 地上建物建號：共0棟  
 其他登記事項：重測前：萬巒段1501-0003地號

登記原因：地籍圖重測  
 面積：\*\*\*\*\*3.83平方公尺  
 使用地類別：特定目的事業用地  
 公告土地現值：\*\*\*\*\*900元/平方公尺  
 等則：75

\*\*\*\*\* 土地所有權部 \*\*\*\*\*

(0001) 登記次序：0001  
 登記日期：民國041年08月28日  
 原因發生日期：民國---年--月--日  
 所有權人：屏東縣  
 統一編號：0001001300  
 住址：(空白)  
 管理者：屏東縣政府  
 統一編號：91005200  
 住址：屏東縣屏東市勝利里自由路527號  
 權利範圍：全部 \*\*\*\*\*1分之1\*\*\*\*\*  
 權狀字號：101屏潮地資字第016565號  
 當期申報地價：111年01月\*\*\*\*\*210.0元/平方公尺  
 前次移轉現值或原規定地價：  
 066年10月 \*\*\*\*\*39.2元/平方公尺  
 歷次取得權利範圍：全部 \*\*\*\*\*1分之1\*\*\*\*\*  
 其他登記事項：(空白)

登記原因：總登記

< 資料顯示完畢 >

列印人員：楊雅雯  
 收件號：112TC008476  
 查驗號碼：112TC008476REG397830D846C14385A5606ED19B353  
 本查詢資料結果之處理及利用應依個人資料保護法相關規定辦理。



# 土地建物查詢資料

## 屏東縣萬巒鄉頭溝水段 0712-0000地號

資料查詢時間：民國112年03月25日09時05分

頁次：1

\*\*\*\*\* 土地標示部 \*\*\*\*\*

登記日期：民國101年11月21日  
地目：雜  
使用分區：一般農業區  
民國112年01月  
地上建物建號：共0棟  
其他登記事項：重測前：萬巒段1501-0004地號

登記原因：地籍圖重測  
面積：\*\*\*\*\*4.24平方公尺  
使用地類別：特定目的事業用地  
等則：75  
公告土地現值：\*\*\*\*\*900元/平方公尺

\*\*\*\*\* 土地所有權部 \*\*\*\*\*

(0001) 登記次序：0001  
登記日期：民國041年08月28日  
原因發生日期：民國---年--月--日  
所有權人：屏東縣  
統一編號：0001001300  
住址：(空白)  
管理者：屏東縣政府  
統一編號：91005200  
住址：屏東縣屏東市勝利里自由路527號  
權利範圍：全部 \*\*\*\*\*1分之1\*\*\*\*\*  
權狀字號：101屏潮地資字第016566號  
當期申報地價：111年01月 \*\*\*\*\*210.0元/平方公尺  
前次移轉現值或原規定地價：  
066年10月 \*\*\*\*\*35.4元/平方公尺  
歷次取得權利範圍：全部 \*\*\*\*\*1分之1\*\*\*\*\*  
其他登記事項：(空白)

登記原因：總登記

< 資料顯示完畢 >

列印人員：楊雅雯  
收件號：112TC008476  
查驗號碼：112TC008476REG397830D846C14385A5606ED19B353  
本查詢資料結果之處理及利用應依個人資料保護法相關規定辦理。



# 屏東縣萬巒鄉地籍圖查詢資料

資料查詢時間：民國112年03月25日09時05分 收件號：112TC008476  
土地坐落：屏東縣萬巒鄉頭溝水段705地號共1筆

北



列印人員：楊雅雯



比例尺：1/500

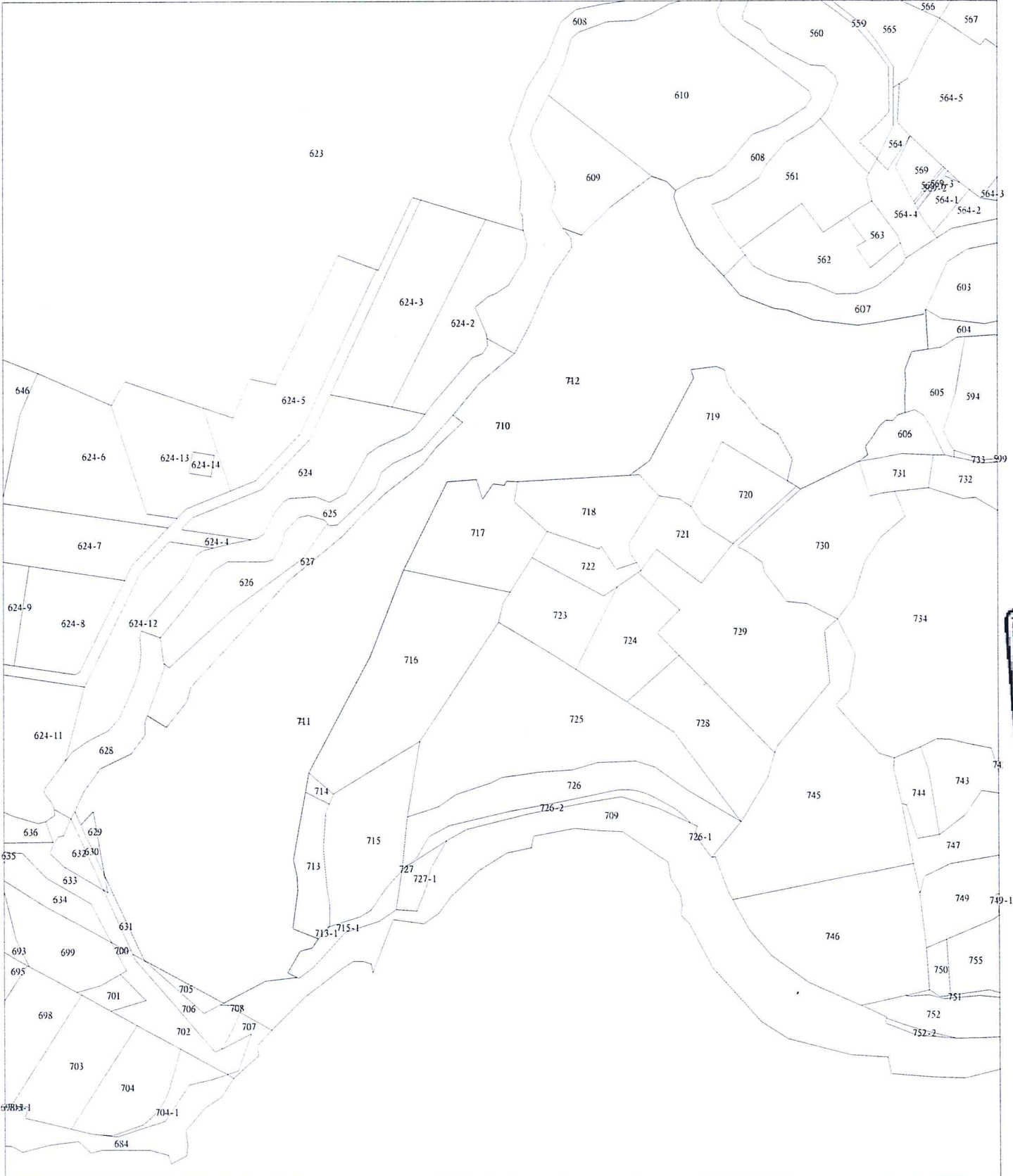
查驗碼：112TC008476PIC158A4C1A5F5F74F69A166429AE7F2

# 屏東縣萬巒鄉地籍圖查詢資料

資料查詢時間：民國112年03月25日09時05分 收件號：112TC008476  
土地坐落：屏東縣萬巒鄉頭溝水段710地號共1筆



列印人員：楊雅雯



比例尺：1/3000

原比例尺：1/500

查驗碼：112TC008476PIC158A4C1A5F5F74F69A166429AE7F2




# 屏東縣萬巒鄉地籍圖查詢資料

資料查詢時間：民國112年03月25日09時05分 收件號：112TC008476  
土地坐落：屏東縣萬巒鄉頭溝水段711地號共1筆



列印人員：楊雅雯



比例尺：1/500

查驗碼：112TC008476PIC158A4C1A5F5F74F69A166429AE7F2


# 屏東縣萬巒鄉地籍圖查詢資料

資料查詢時間：民國112年03月25日09時05分 收件號：112TC008476  
土地坐落：屏東縣萬巒鄉頭溝水段712地號共1筆

北



列印人員：楊雅雯



比例尺：1/500

查驗碼：112TC008476PIC158A4C1A5F5F74F69A166429AE7F2