

檔 號：

保存年限：

## 臺東縣政府 函

959

臺東縣東河鄉東河村11鄰南東河路31  
1號

地址：95001臺東市中山路276號

承辦人：技士卓協志

電話：089-343145

傳真：089-343673

電子信箱：i1023@taitung.gov.tw

受文者：臺東縣東河鄉公所

發文日期：中華民國112年2月24日

發文字號：府地用字第1120036236號

速別：普通件

密等及解密條件或保密期限：

附件：圖冊乙宗及公告一份(副本僅含公告1份)

主旨：檢送本縣辦理「112年度(上)非都市土地使用分區更正劃定或  
檢討變更」案之非都市土地使用編定清冊、非都市土地使用  
分區暨使用編定圖，惠請張貼公告周知，請查照。

說明：

- 一、依據製定非都市土地使用分區及編定各種使用地作業須知規  
定暨非都市土地使用分區更正劃定或檢討變更案件委辦直轄  
市縣(市)核定作業要點辦理。
- 二、依前開作業須知第14點規定請將本案公告函、非都市土地使  
用編定清冊、非都市土地使用分區暨使用編定圖，自民國  
112年3月6日起至112年4月6日止於貴所公告欄公開展覽30天  
，並請妥為保管隨時提供民眾閱覽。
- 三、公開展覽期間任何土地所有權人、公民或團體如有意見，得  
於公開展覽期間內，以書面載明姓名(或名稱)及地址向本府  
提出。
- 四、俟公開展覽期滿後，由本府彙整提報「臺東縣非都市土地使  
用劃定或變更使用分區專案小組」併同審議結果報請內政部  
協助審核。

正本：臺東縣臺東市公所、臺東縣東河鄉公所、臺東縣金峰鄉公所、臺東縣關山鎮公所  
、臺東縣海端鄉公所、臺東縣太麻里鄉公所、臺東縣池上鄉公所、臺東縣太麻里  
地政事務所、臺東縣關山地政事務所、臺東縣臺東地政事務所、臺東縣成功地政  
事務所

副本：財政部國有財產署、原住民族委員會、行政院農業委員會農田水利署、內政部營建署、本府地政處地用科卓協志（均含附件）


縣長饒慶鈴

檔 號：

保存年限：

## 臺東縣政府 公告

發文日期：中華民國112年2月24日  
發文字號：府地用字第1120036236B號  
附件：



主旨：公開展覽本縣「112年度（上）非都市土地使用分區更正劃定或檢討變更」案之非都市土地使用編定清冊、非都市土地使用分區暨使用編定圖，並公開徵求公民或團體意見。

依據：

- 一、製定非都市土地使用分區圖及編定各種使用地作業須知。
- 二、非都市土地使用分區更正劃定或檢討變更案件委辦直轄市縣（市）核定作業要點。

公告事項：

- 一、公開展覽日期：自民國112年3月6日至112年4月6日止共計30天。
- 二、公開展覽地點：臺東縣臺東市公所、臺東縣東河鄉公所、臺東縣金峰公所、臺東縣太麻里鄉公所、臺東縣關山鎮公所、臺東縣海端鄉公所、臺東縣池上鄉公所、臺東縣各地政事務所、臺東縣政府地政處（地用科）。
- 三、公開展覽範圍如下：（詳如土地編定清冊）
  - （一）內政部委辦授由本府核定補辦分區案件（6案38筆）
    - 1、臺東縣臺東地政事務所（1案17筆）
      - （1）、臺東縣臺東市永和段547-1地號等12筆、永豐段26-1地號等1筆、新生段1755地號等1筆、路頂段392地號等2筆、建康段1651地號等1筆共計5段17筆非都市土地第一次登記劃定（一般農業區、特定農業區）使用分區案。
    - 2、臺東縣成功地政事務所轄區（1案2筆）
      - （1）、臺東縣東河鄉高原段2559-82地號等2筆非都市土地第一次登記劃定（風景區）使用分區案。

3、臺東縣太麻里地政事務所轄區(2案4筆)

(1)、臺東縣金峰鄉介達段777地號1筆、太麻里鄉金星段907地號1筆、太麻里鄉華源段1097地號1筆共計3筆非都市土地第一次登記劃定(山坡地保育區)使用分區案。

(2)、太麻里鄉溫泉段238地號1筆非都市土地第一次登記劃定(河川區)使用分區案。

4、臺東縣關山地政事務所(2案15筆)

(1)、臺東縣關山鎮西莊段505地號1筆非都市土地補辦劃定(特定農業區)使用分區案。

(2)、臺東縣海端鄉海端段1158地號等共計14筆非都市土地使用分區第一次登記劃定(河川區)案。

(二)非屬委辦應送內政部(營建署)核備補辦分區案件(2案4筆)

1、臺東縣太麻里地政事務所轄區(1案3筆)

(1)、臺東縣太麻里鄉溫泉段140、144、186、地號等3筆，非都市土地第一次登記劃定(山坡地保育區)使用分區案。(面積大於1公頃以上)

2、臺東縣關山地政事務所(1案1筆)


(1)、臺東縣池上鄉萬安段水墜小段1601地號1筆非都市土地第一次登記劃定(山坡地保育區)使用分區案。(面積大於1公頃以上)

四、公開展覽圖說：非都市土地使用編定清冊、非都市土地使用分區暨使用編定圖。

五、任何公民或團體得於公開展覽期間，對於本土地編定圖及清冊內容如有意見，請以書面載明姓名(或名稱)及地址，向本府或所轄地政事務所或鄉鎮市公所提出，俾供本府審議小組參考

縣長饒慶鈴

第一次登記劃定使用分區案編定清冊 共 1 頁 2 筆



臺東縣 東河鄉 高原段 非都市土地使用編定清冊

中華民國 112 年 1 月 31 日

承辦

辦事員 彭秀慧

課長

地價課 吳美靜 課長

秘書

地政事務所 陳京伶 秘書

主任

地政事務所 胡征懷 主任

主辦

技士 卓協志

科長

地政處 洪境良 科員  
地政處 代理科長 洪境良 用職章

處長

地政處 沈碧恕 處長

代為 代行

台東縣東河鄉高原段 非都市土地使用編定清冊

頁次：1

地號	面積(平方公尺)	土地所有權人姓名(管理者)及住址	劃定或檢討變更前		劃定或檢討變更後		備註
			土地使用分區	編定土地使用種類	土地使用分區	編定土地使用種類	
2559-0082	97.00	中華民國 等1人(財政部國有財產署 等1人) (空白) (臺北市光復南路116巷18號)	(空白)	(空白)	森林區	暫未編定	(空白)
2559-0083	129.00	中華民國 等1人(財政部國有財產署 等1人) (空白) (臺北市光復南路116巷18號)	(空白)	(空白)	森林區	暫未編定	(空白)

成功地政事務所資料  
異動別：補辦編定  
本頁土地筆數：2筆

面積：226.00平方公尺

成功地政事務所列印日期時間：112年01月30日11時47分  
台東縣政府核准日期文號：年月日字第號函  
本件累計土地筆數：2筆 面積：226.00平方公尺


非都市土地使用分區及

使用編定圖

(比例尺 1:1000)

臺東縣 東河鄉

共 1 幅 第 1 幅



等 2 筆

承辦

辦事員 彭秀慧

課長

地價課長 吳美靜

秘書

成地地政事務所 陳京伶

主任

成地地政事務所 胡征懷

主辦

技士 卓協志

科長

科員 洪境良  
地假職務代理  
科用科代理  
差假職務代理

處長

地政處長 沈碧如

代為  
決行

臺東縣東河鄉高原段非都市土地使用分區及使用地編定圖1幅中第1幅  
 (280126, 2548291)



用途或異動別：補辦編定  
 市縣(市)別：臺東縣  
 鄉(鎮市區)別：東河鄉  
 段小段別：高原段  
 地號：2559-82、2559-83地號  
 異動總筆數：共2筆  
 異動總面積：  
 使用分區別：森林區  
 使用地別：暫未編定

- 基本圖-
- 
- 
- 使用分區-
- 森林區
- 用地編定-
- 暫未編定