

# 土地建物查詢資料

## 屏東縣竹田鄉美崙段 1495-0000地號

資料查詢時間：民國112年02月13日09時06分

頁次：1

\*\*\*\*\* 土地標示部 \*\*\*\*\*

登記日期：民國070年06月01日  
地目：墓  
使用分區：特定農業區  
民國112年01月  
地上建物建號：(空白)  
其他登記事項：(空白)

登記原因：土地重劃  
面積：\*\*\*\*1,300.00平方公尺  
使用地類別：殯葬用地

公告土地現值：\*\*\*\*1,700元/平方公尺

\*\*\*\*\* 土地所有權部 \*\*\*\*\*

(0001) 登記次序：0001  
登記日期：民國070年06月01日  
原因發生日期：民國070年02月26日  
所有權人：屏東縣  
統一編號：0001001300  
住址：(空白)  
管理者：屏東縣政府  
統一編號：91005200  
住址：屏東縣屏東市勝利里自由路527號

權利範圍：全部 \*\*\*\*\*1分之1\*\*\*\*\*  
權狀字號：070屏潮地字第029165號  
當期申報地價：111年01月\*\*\*\*\*300.0元/平方公尺  
前次移轉現值或原規定地價：  
066年10月 \*\*\*\*\*65.0元/平方公尺  
歷次取得權利範圍：全部\*\*\*\*\*1分之1\*\*\*\*\*  
其他登記事項：(空白)

登記原因：土地重劃

< 資料顯示完畢 >

列印人員：陳永昌  
收件號：112TC003725  
查驗號碼：112TC003725REGC3ED65A6B0C24ACA8A024A219B72F  
本查詢資料結果之處理及利用應依個人資料保護法相關規定辦理。



土地建物查詢資料

屏東縣竹田鄉美崙段 1498-0000地號

資料查詢時間：民國112年02月13日09時06分

頁次：1

\*\*\*\*\*

土地標示部

\*\*\*\*\*

登記日期：民國070年06月01日

登記原因：土地重劃

地目：墓

等則：--

面積：\*\*\*\*\*936.00平方公尺

使用分區：特定農業區

使用地類別：殯葬用地

民國112年01月 公告土地現值：\*\*\*\*1,700元/平方公尺

地上建物建號：(空白)

其他登記事項：(空白)

\*\*\*\*\*

土地所有權部

\*\*\*\*\*

(0001) 登記次序：0001

登記日期：民國070年06月01日

登記原因：土地重劃

原因發生日期：民國070年02月26日

所有權人：屏東縣

統一編號：0001001300

住址：(空白)

管理者：屏東縣政府

統一編號：91005200

住址：屏東縣屏東市勝利里自由路527號

權利範圍：全部 \*\*\*\*\*1分之1\*\*\*\*\*

權狀字號：070屏潮地字第029167號

當期申報地價：111年01月\*\*\*\*\*300.0元/平方公尺

前次移轉現值或原規定地價：

066年10月 \*\*\*\*\*50.0元/平方公尺

歷次取得權利範圍：全部 \*\*\*\*\*1分之1\*\*\*\*\*

其他登記事項：(空白)

< 資料顯示完畢 >

列印人員：陳永昌

收件號：112TC003725

查驗號碼：112TC003725REGC3ED65A6B0C24ACA8A024A219B72F

本查詢資料結果之處理及利用應依個人資料保護法相關規定辦理。



3E



25

土地建物查詢資料

屏東縣竹田鄉美崙段 1530-0000地號

資料查詢時間：民國112年02月13日09時06分

頁次：1

\*\*\*\*\*

土地標示部

\*\*\*\*\*

登記日期：民國070年06月01日  
 地目：墓  
 使用分區：特定農業區  
 民國112年01月  
 地上建物建號：(空白)  
 其他登記事項：(空白)

登記原因：土地重劃  
 面積：\*\*\*\*\*698.00平方公尺  
 使用地類別：殯葬用地

公告土地現值：\*\*\*\*1,700元/平方公尺

等則：--

\*\*\*\*\*

土地所有權部

\*\*\*\*\*

(0001) 登記次序：0001  
 登記日期：民國070年06月01日  
 原因發生日期：民國070年02月26日  
 所有權人：屏東縣  
 統一編號：0001001300  
 住址：(空白)  
 管理者：屏東縣政府  
 統一編號：91005200  
 住址：屏東縣屏東市勝利里自由路527號

登記原因：土地重劃

權利範圍：全部 \*\*\*\*\*1分之1\*\*\*\*\*  
 權狀字號：070屏潮地字第029168號  
 當期申報地價：111年01月\*\*\*\*\*300.0元/平方公尺  
 前次移轉現值或原規定地價：  
 066年10月 \*\*\*\*\*50.0元/平方公尺  
 歷次取得權利範圍：全部\*\*\*\*\*1分之1\*\*\*\*\*  
 其他登記事項：(空白)

< 資料顯示完畢 >

列印人員：陳永昌  
 收件號：112TC003725  
 查驗號碼：112TC003725REGC3ED65A6B0C24ACA8A024A219B72F  
 本查詢資料結果之處理及利用應依個人資料保護法相關規定辦理。



# 土地建物查詢資料

## 屏東縣竹田鄉美崙段 1566-0000地號

資料查詢時間：民國112年02月13日09時06分

頁次：1

\*\*\*\*\*

### 土地標示部

\*\*\*\*\*

登記日期：民國070年06月01日

登記原因：土地重劃

地目：墓

等則：--

面積：\*\*\*10,965.00平方公尺

使用分區：特定農業區

使用地類別：殯葬用地

民國112年01月 公告土地現值：\*\*\*\*1,700元/平方公尺

地上建物建號：(空白)

其他登記事項：(空白)

\*\*\*\*\*

### 土地所有權部

\*\*\*\*\*

(0001) 登記次序：0001

登記日期：民國070年06月01日

登記原因：土地重劃

原因發生日期：民國070年02月26日

所有權人：屏東縣

統一編號：0001001300

住址：(空白)

管理者：屏東縣政府

統一編號：91005200

住址：屏東縣屏東市勝利里自由路527號

權利範圍：全部 \*\*\*\*\*1分之1\*\*\*\*\*

權狀字號：070屏潮地字第029158號

當期申報地價：111年01月\*\*\*\*\*300.0元/平方公尺

前次移轉現值或原規定地價：

066年10月 \*\*\*\*\*50.0元/平方公尺

歷次取得權利範圍：全部 \*\*\*\*\*1分之1\*\*\*\*\*

其他登記事項：(空白)

< 資料顯示完畢 >

列印人員：陳永昌

收件號：112TC003725

查驗號碼：112TC003725REGC3ED65A6B0C24ACA8A024A219B72F

本查詢資料結果之處理及利用應依個人資料保護法相關規定辦理。



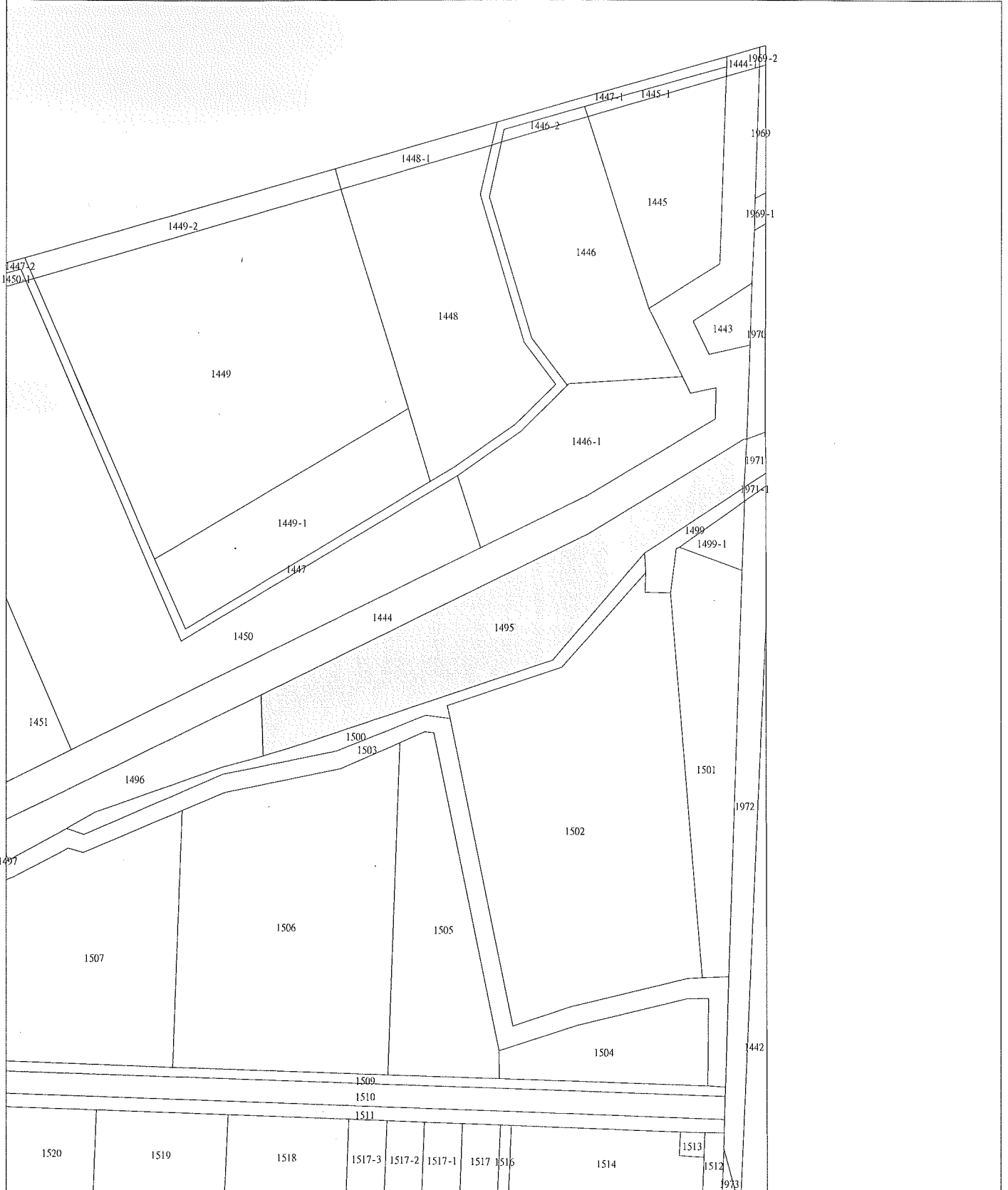
# 屏東縣竹田鄉地籍圖查詢資料

資料查詢時間：民國112年02月13日09時06分 收件號：112TC003725

土地坐落：屏東縣竹田鄉美崙段1495地號共1筆



列印人員：陳永昌



比例尺：1/1000

查驗碼：112TC003725PIC12B7A06DC8A8F4F85AD67CCE09B72

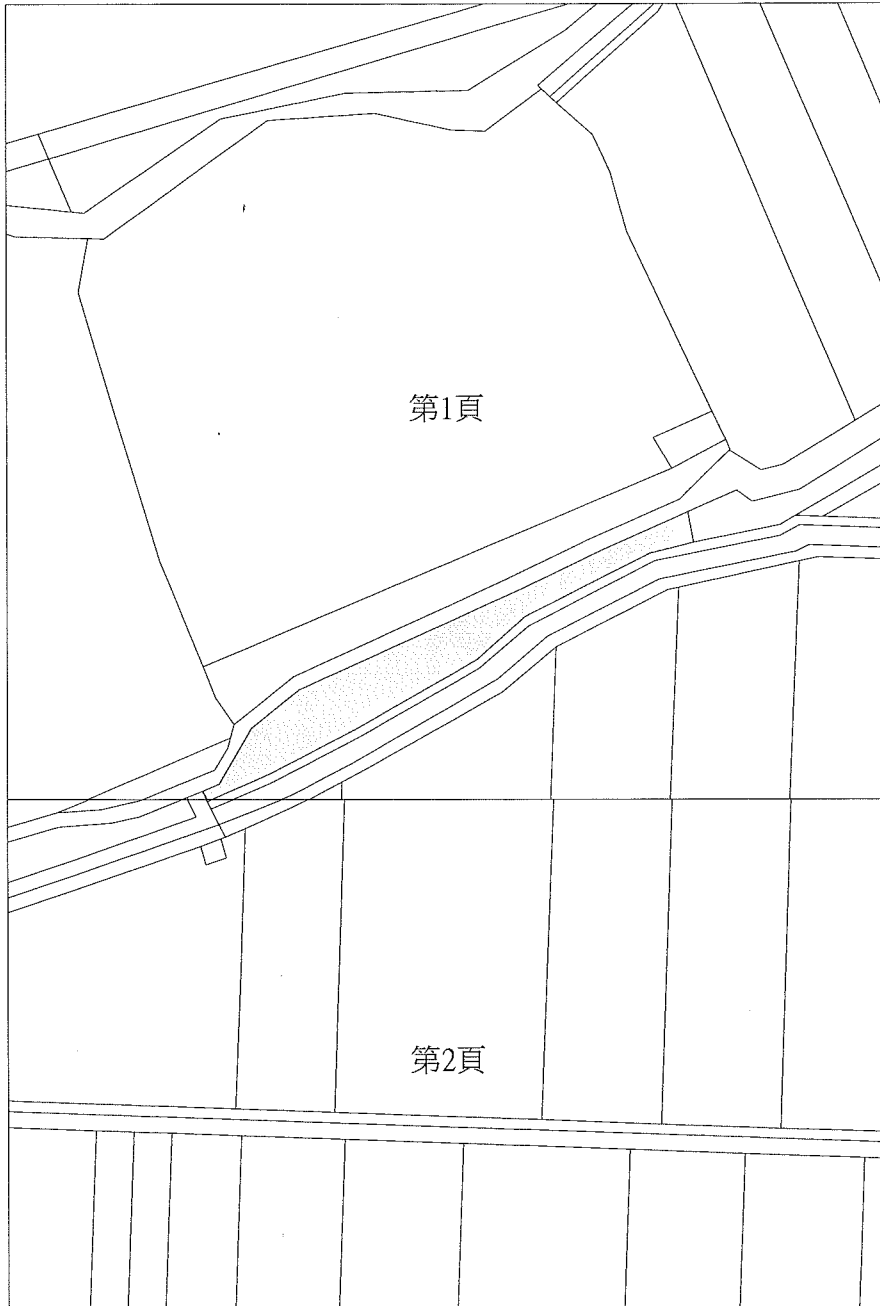
# 屏東縣竹田鄉地籍圖查詢資料

資料查詢時間：民國112年02月13日09時06分 收件號：112TC003725  
土地坐落：屏東縣竹田鄉美崙段1498地號共1筆




列印人員：陳永昌

地籍圖謄本如附件共2頁，接續圖如下：





比例尺：1/1000




比例尺：1/1000



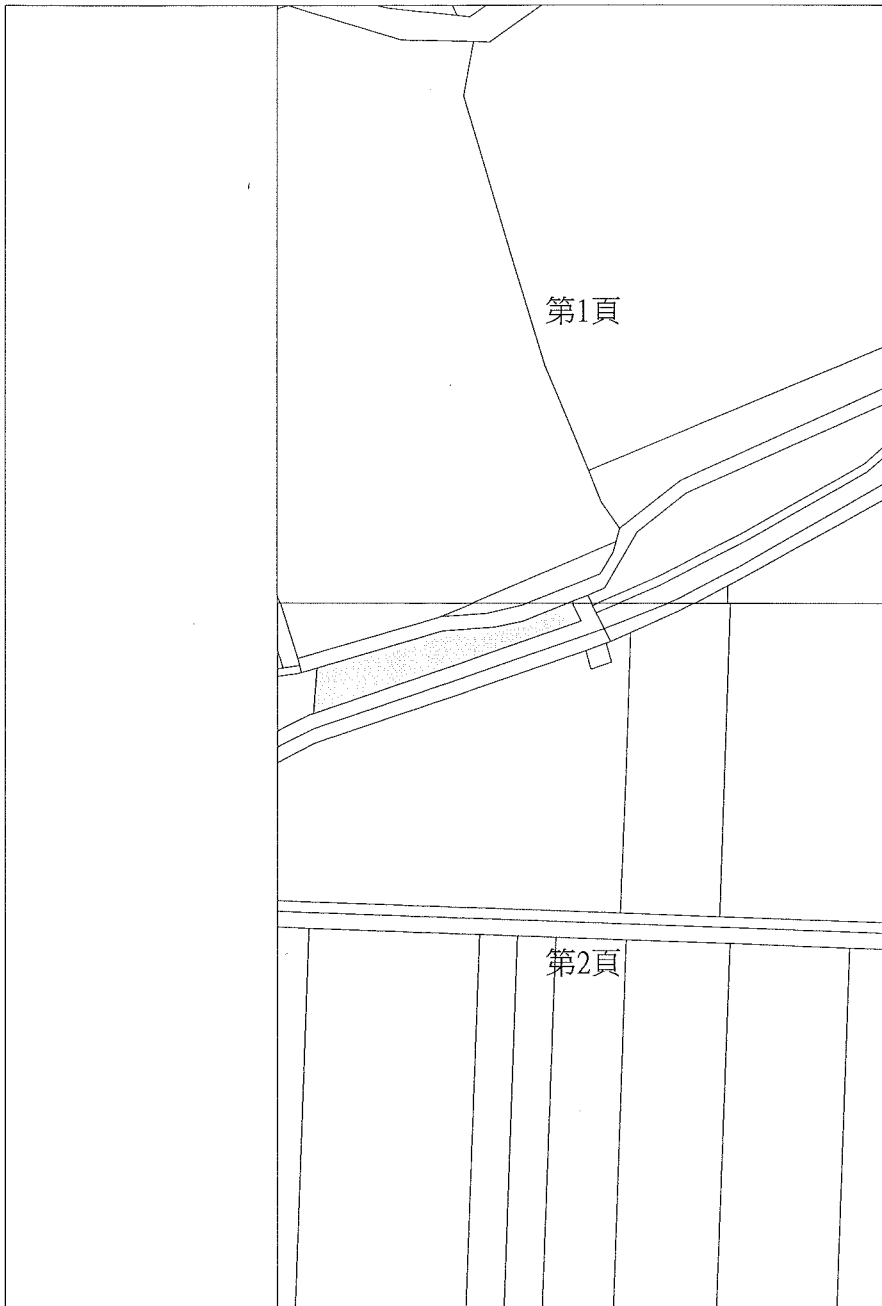
# 屏東縣竹田鄉地籍圖查詢資料


資料查詢時間：民國112年02月13日09時06分 收件號：112TC003725  
土地坐落：屏東縣竹田鄉美崙段1530地號共1筆



列印人員：陳永昌

地籍圖謄本如附件共2頁，接續圖如下：

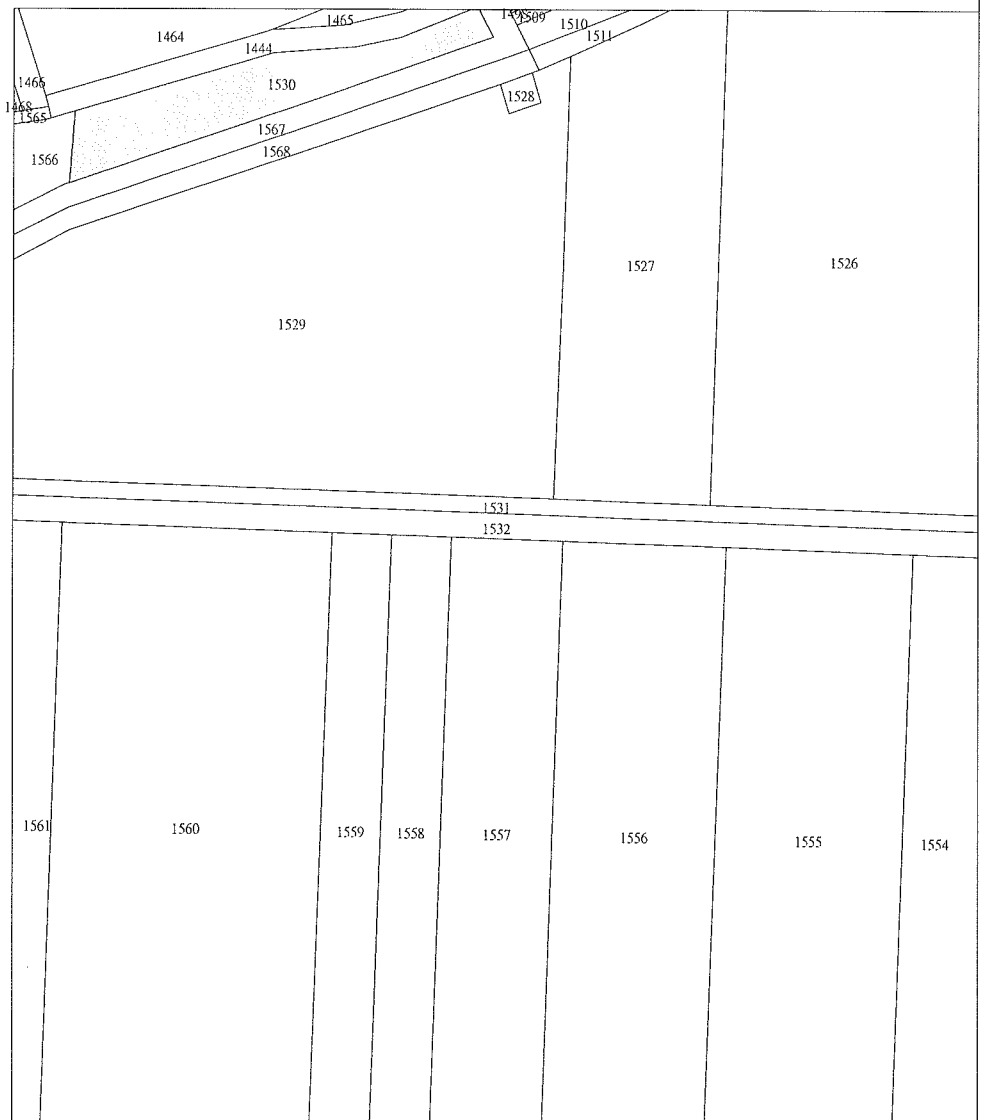




9

6

比例尺：1/1000



比例尺：1/1000

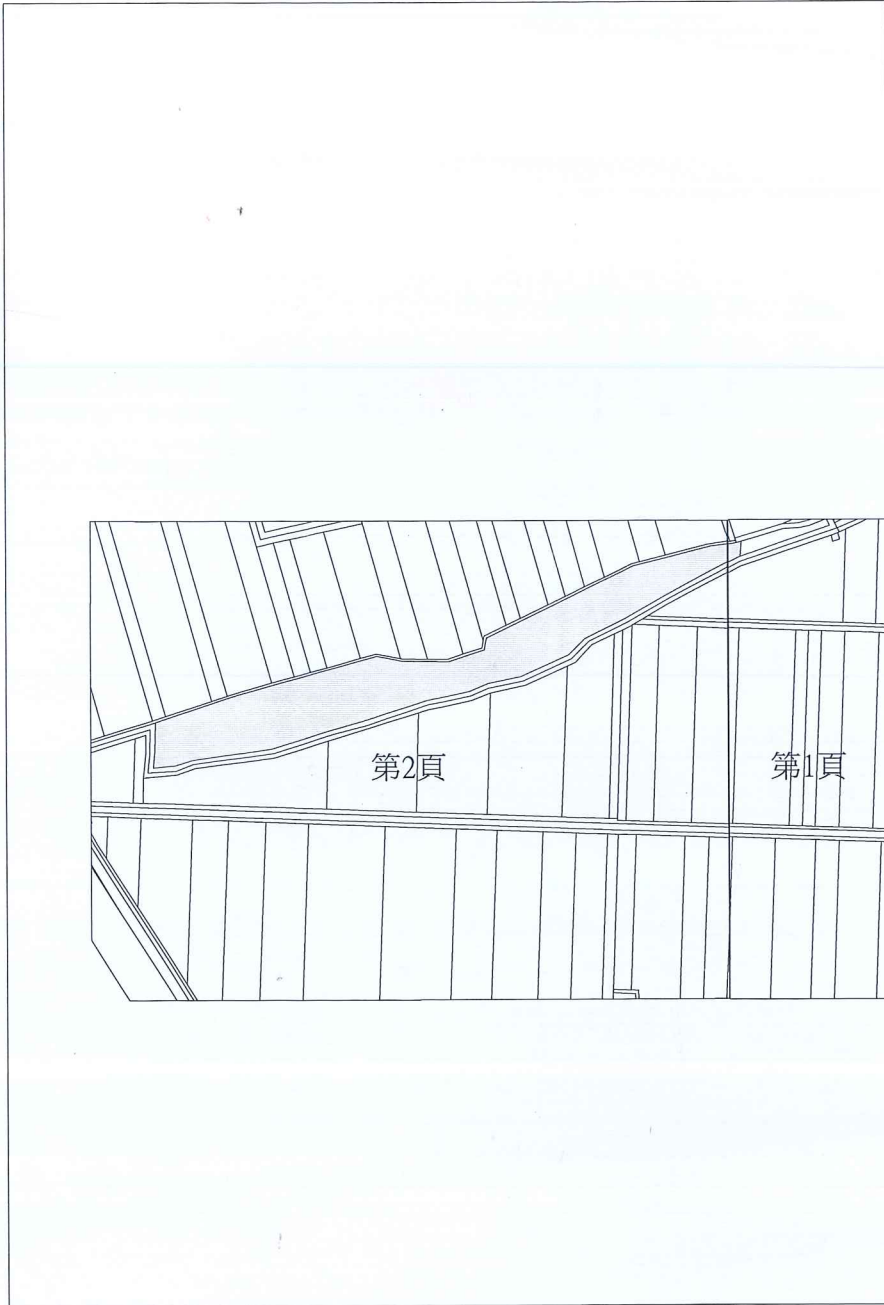
屏東縣竹田鄉地籍圖查詢資料

資料查詢時間：民國112年02月13日09時06分 收件號：112TC003725  
土地坐落：屏東縣竹田鄉美崙段1566地號共1筆



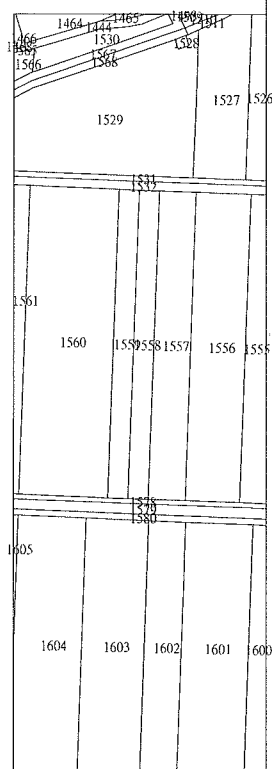
列印人員：陳永昌

地籍圖謄本如附件共2頁，接續圖如下：



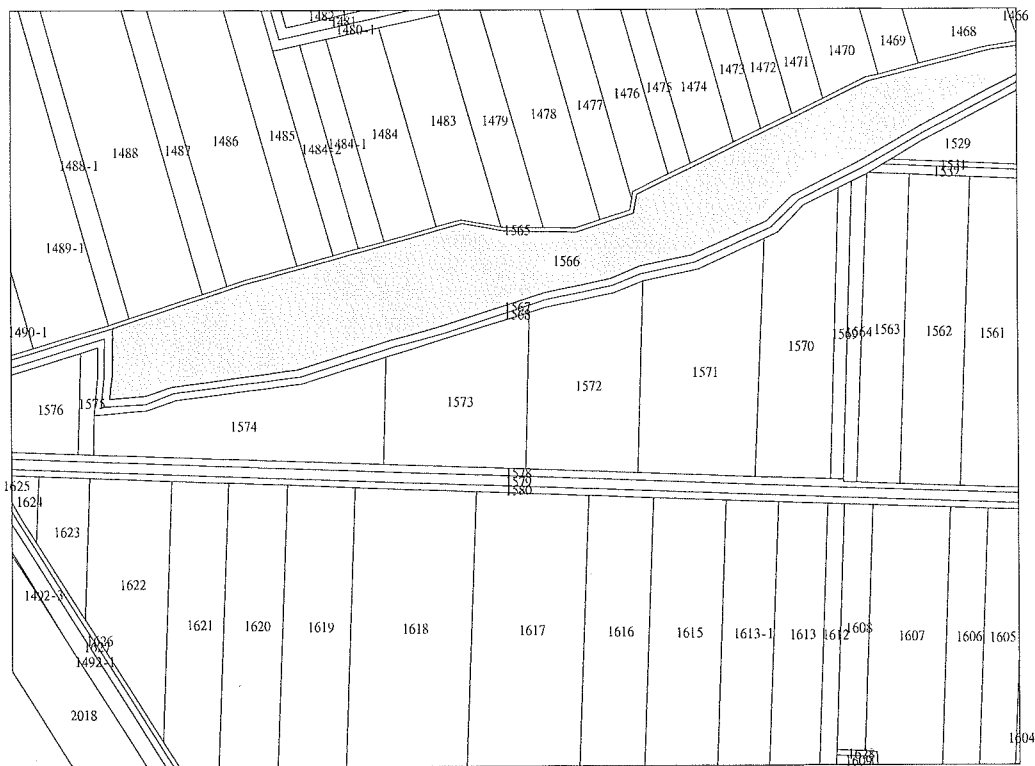
9

2



比例尺：1/3000

原比例尺：1/1000



比例尺：1/3000

原比例尺：1/1000