

土地建物查詢資料

屏東縣竹田鄉美崙段 1351-0000地號

資料查詢時間：民國112年02月13日09時05分

頁次：1

土地標示部

登記日期：民國070年06月01日

登記原因：土地重劃

地目：墓

等則：--

面積：****4,825.00平方公尺

使用分區：特定農業區

使用地類別：殯葬用地

民國112年01月 公告土地現值：****1,400元/平方公尺

地上建物建號：(空白)

其他登記事項：(空白)

土地所有權部

(0001) 登記次序：0001

登記日期：民國070年06月01日

登記原因：土地重劃

原因發生日期：民國070年02月26日

所有權人：屏東縣

統一編號：0001001300

住址：(空白)

管理者：屏東縣政府

統一編號：91005200

住址：屏東縣屏東市勝利里自由路527號

權利範圍：全部 *****1分之1*****

權狀字號：070屏潮地字第028988號

當期申報地價：111年01月*****280.0元/平方公尺

前次移轉現值或原規定地價：

066年10月 *****45.0元/平方公尺

歷次取得權利範圍：全部*****1分之1*****

其他登記事項：(空白)

< 資料顯示完畢 >

列印人員：陳永昌

收件號：112TC003724

查驗號碼：112TC003724REG88442070E46E413FAA93BF392E911

本查詢資料結果之處理及利用應依個人資料保護法相關規定辦理。



土地建物查詢資料

屏東縣竹田鄉美崙段 1353-0000地號

資料查詢時間：民國112年02月13日09時05分

頁次：1

土地標示部

登記日期：民國070年06月01日

登記原因：土地重劃

地目：墓

等則：--

面積：****2,275.00平方公尺

使用分區：特定農業區

使用地類別：殯葬用地

民國112年01月 公告土地現值：****1,400元/平方公尺

地上建物建號：(空白)

其他登記事項：(空白)

土地所有權部

(0001) 登記次序：0001

登記日期：民國070年06月01日

登記原因：土地重劃

原因發生日期：民國070年02月26日

所有權人：屏東縣

統一編號：0001001300

住址：(空白)

管理者：屏東縣政府

統一編號：91005200

住址：屏東縣屏東市勝利里自由路527號

權利範圍：全部 *****1分之1*****

權狀字號：070屏潮地字第029118號

當期申報地價：111年01月*****280.0元/平方公尺

前次移轉現值或原規定地價：

066年10月 *****45.0元/平方公尺

歷次取得權利範圍：全部*****1分之1*****

其他登記事項：(空白)

< 資料顯示完畢 >

列印人員：陳永昌

收件號：112TC003724

查驗號碼：112TC003724REG88442070E46E413FAA93BF392E911

本查詢資料結果之處理及利用應依個人資料保護法相關規定辦理。



2E

土地建物查詢資料

屏東縣竹田鄉美崙段 1374-0000地號

資料查詢時間：民國112年02月13日09時05分

頁次：1

***** 土地標示部 *****

登記日期：民國070年06月01日
地目：墓
使用分區：特定農業區
民國112年01月
地上建物建號：(空白)
其他登記事項：(空白)

等則：--
面積：****1,140.00平方公尺
公告土地現值：****1,400元/平方公尺
使用地類別：殯葬用地

登記原因：土地重劃

***** 土地所有權部 *****

(0001) 登記次序：0001
登記日期：民國070年06月01日
原因發生日期：民國070年02月26日
所有權人：屏東縣
統一編號：0001001300
住址：(空白)
管理者：屏東縣政府
統一編號：91005200
住址：屏東縣屏東市勝利里自由路527號

登記原因：土地重劃

權利範圍：全部 *****1分之1*****
權狀字號：070屏潮地字第028989號
當期申報地價：111年01月*****280.0元/平方公尺
前次移轉現值或原規定地價：
066年10月 *****45.0元/平方公尺
歷次取得權利範圍：全部*****1分之1*****
其他登記事項：(空白)

< 資料顯示完畢 >

列印人員：陳永昌
收件號：112TC003724
查驗號碼：112TC003724REG88442070E46E413FAA93BF392E911
本查詢資料結果之處理及利用應依個人資料保護法相關規定辦理。

REG. REC. ONLY

12

屏東縣竹田鄉美崙段 1374-0000地號

00

土地建物查詢資料

屏東縣竹田鄉美崙段 1375-0000地號

資料查詢時間：民國112年02月13日09時05分

頁次：1

土地標示部

登記日期：民國070年06月01日

登記原因：土地重劃

地目：墓

等則：--

面積：****1,237.00平方公尺

使用分區：特定農業區

使用地類別：殯葬用地

民國112年01月 公告土地現值：****1,400元/平方公尺

地上建物建號：(空白)

其他登記事項：(空白)

土地所有權部

(0001) 登記次序：0001

登記日期：民國070年06月01日

登記原因：土地重劃

原因發生日期：民國070年02月26日

所有權人：屏東縣

統一編號：0001001300

住址：(空白)

管理者：屏東縣政府

統一編號：91005200

住址：屏東縣屏東市勝利里自由路527號

權利範圍：全部 *****1分之1*****

權狀字號：070屏潮地字第029117號

當期申報地價：111年01月*****280.0元/平方公尺

前次移轉現值或原規定地價：

066年10月 *****45.0元/平方公尺

歷次取得權利範圍：全部 *****1分之1*****

其他登記事項：(空白)

〈 資料顯示完畢 〉

列印人員：陳永昌

收件號：112TC003724

查驗號碼：112TC003724REG88442070E46E413FAA93BF392E911

本查詢資料結果之處理及利用應依個人資料保護法相關規定辦理。



土地建物查詢資料

屏東縣竹田鄉美崙段 1386-0000地號

資料查詢時間：民國112年02月13日09時05分

頁次：1

土地標示部

登記日期：民國070年06月01日

登記原因：土地重劃

地目：墓

等則：--

面積：****3,169.00平方公尺

使用分區：特定農業區

使用地類別：殯葬用地

民國112年01月 公告土地現值：****1,400元/平方公尺

地上建物建號：(空白)

其他登記事項：(空白)

土地所有權部

(0001) 登記次序：0001

登記日期：民國070年06月01日

登記原因：土地重劃

原因發生日期：民國070年02月26日

所有權人：屏東縣

統一編號：0001001300

住址：(空白)

管理者：屏東縣政府

統一編號：91005200

住址：屏東縣屏東市勝利里自由路527號

權利範圍：全部 *****1分之1*****

權狀字號：070屏潮地字第029115號

當期申報地價：111年01月*****280.0元/平方公尺

前次移轉現值或原規定地價：

066年10月 *****45.0元/平方公尺

歷次取得權利範圍：全部*****1分之1*****

其他登記事項：(空白)

< 資料顯示完畢 >

列印人員：陳永昌

收件號：112TC003724

查驗號碼：112TC003724REG88442070E46E413FAA93BF392E911

本查詢資料結果之處理及利用應依個人資料保護法相關規定辦理。



土地建物查詢資料

屏東縣竹田鄉美崙段 1387-0000地號

資料查詢時間：民國112年02月13日09時05分

頁次：1

土地標示部

登記日期：民國070年06月01日

登記原因：土地重劃

地目：墓

等則：--

面積：****1,060.00平方公尺

使用分區：特定農業區

使用地類別：殯葬用地

民國112年01月 公告土地現值：****1,400元/平方公尺

地上建物建號：(空白)

其他登記事項：(空白)

土地所有權部

(0001) 登記次序：0001

登記日期：民國070年06月01日

登記原因：土地重劃

原因發生日期：民國070年02月26日

所有權人：屏東縣

統一編號：0001001300

住址：(空白)

管理者：屏東縣政府

統一編號：91005200

住址：屏東縣屏東市勝利里自由路527號

權利範圍：全部 *****1分之1*****

權狀字號：070屏潮地字第029116號

當期申報地價：111年01月*****280.0元/平方公尺

前次移轉現值或原規定地價：

066年10月 *****45.0元/平方公尺

歷次取得權利範圍：全部 *****1分之1*****

其他登記事項：(空白)

< 資料顯示完畢 >

列印人員：陳永昌

收件號：112TC003724

查驗號碼：112TC003724REG88442070E46E413FAA93BF392E911

本查詢資料結果之處理及利用應依個人資料保護法相關規定辦理。



土地建物查詢資料

屏東縣竹田鄉頓物段 0071-0000地號

資料查詢時間：民國112年02月13日09時05分

頁次：1

土地標示部

登記日期：民國093年11月25日

登記原因：地籍圖重測

地目：墓

等則：--

面積：*****37.14平方公尺

使用分區：(空白)

使用地類別：(空白)

民國112年01月 公告土地現值：*****2,400元/平方公尺

地上建物建號：(空白)

其他登記事項：重測前：二崙段0689-0001地號

土地所有權部

(0001) 登記次序：0001

登記日期：民國041年08月28日

登記原因：分割轉載

原因發生日期：民國---年--月--日

所有權人：屏東縣

統一編號：0001001300

住址：(空白)

管理者：屏東縣政府

統一編號：91005200

住址：屏東縣屏東市勝利里自由路527號

權利範圍：全部 *****1分之1*****

權狀字號：093屏潮地資字第018119號

當期申報地價：111年01月*****460.0元/平方公尺

前次移轉現值或原規定地價：

066年10月 *****60.0元/平方公尺

歷次取得權利範圍：全部*****1分之1*****

其他登記事項：(空白)

< 資料顯示完畢 >

列印人員：陳永昌

收件號：112TC003724

查驗號碼：112TC003724REG88442070E46E413FAA93BF392E911

本查詢資料結果之處理及利用應依個人資料保護法相關規定辦理。



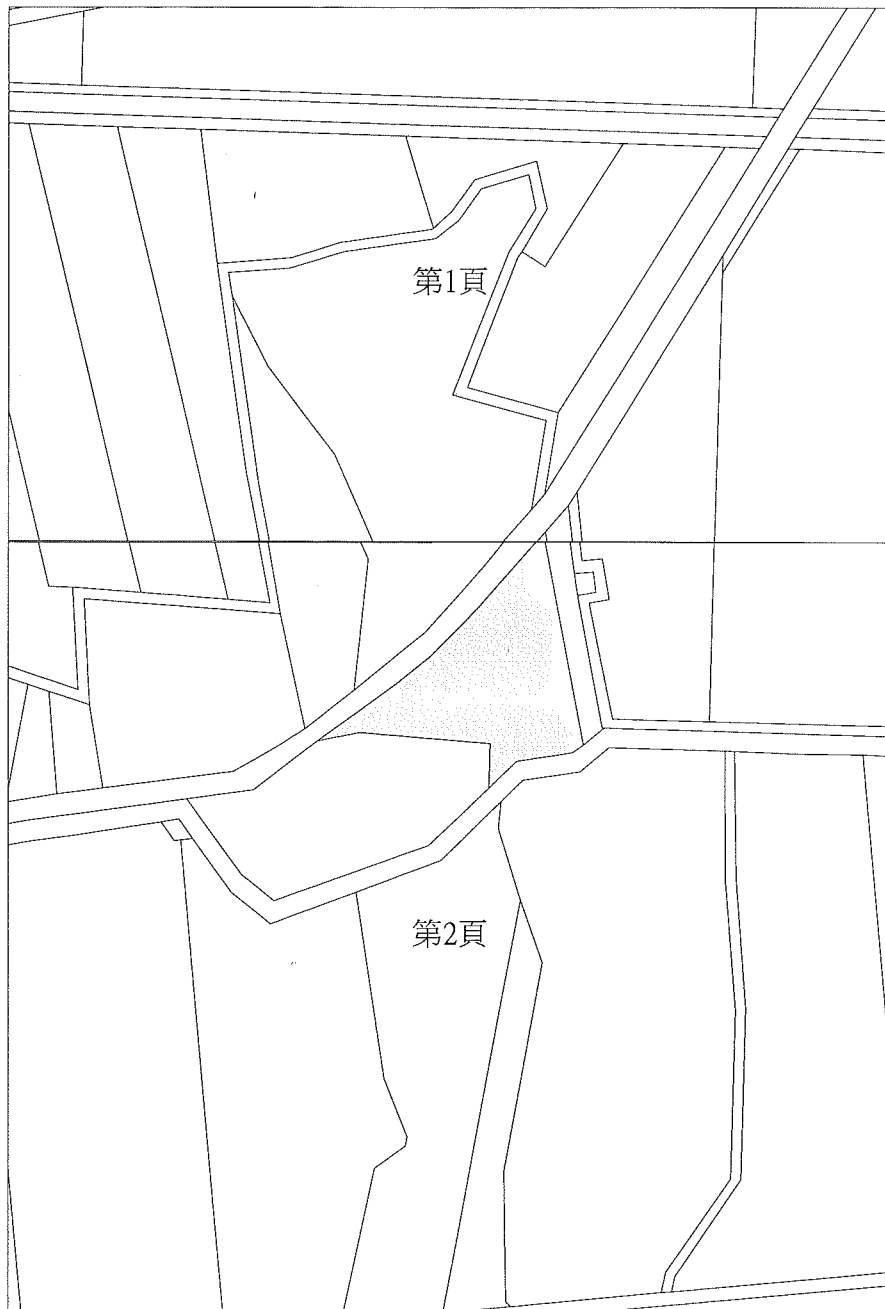
屏東縣竹田鄉地籍圖查詢資料

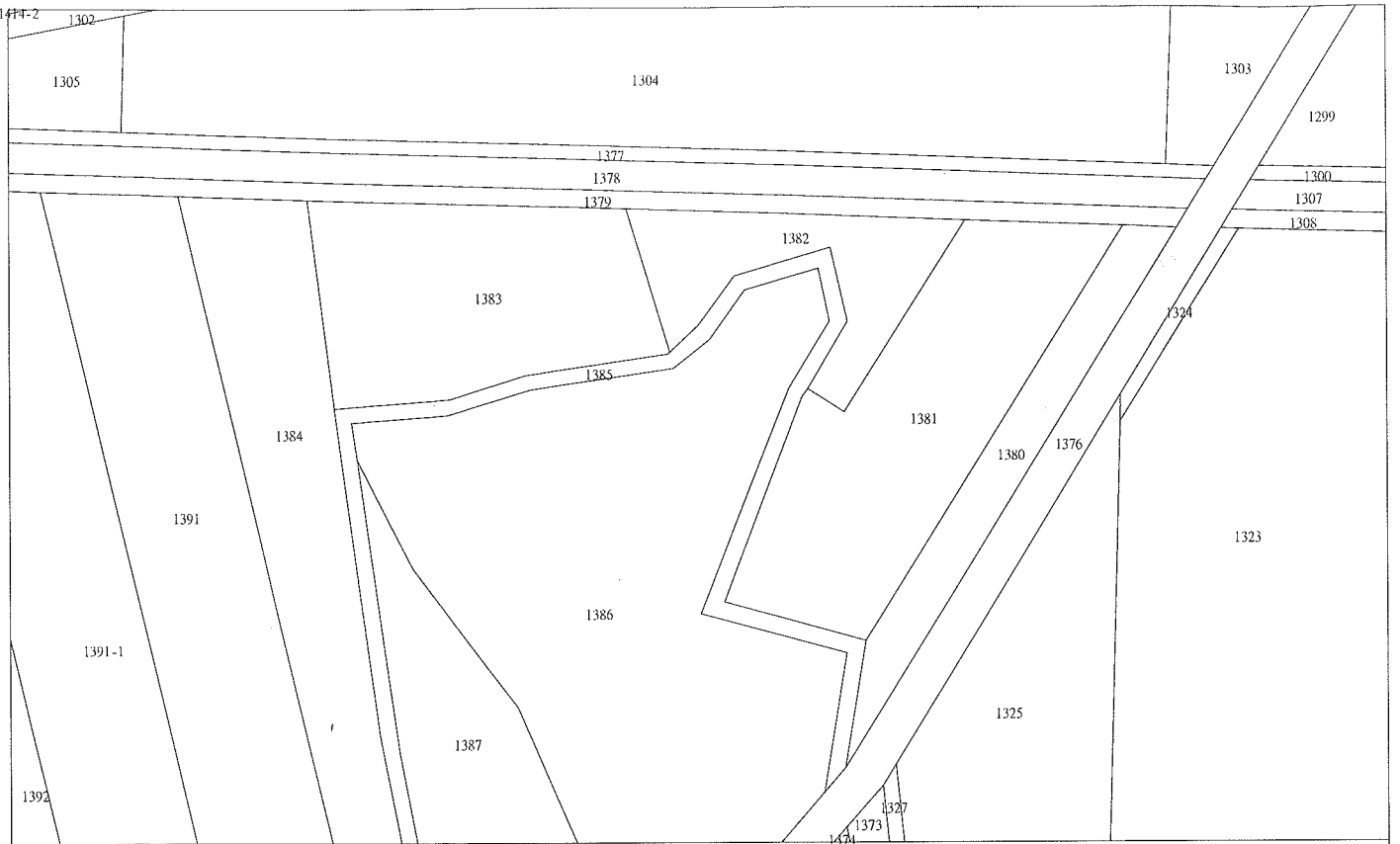
資料查詢時間：民國112年02月13日09時05分 收件號：112TC003724
土地坐落：屏東縣竹田鄉美崙段1374地號共1筆



列印人員：陳永昌

地籍圖謄本如附件共2頁，接續圖如下：





比例尺：1/1000



比例尺：1/1000

屏東縣竹田鄉地籍圖查詢資料

資料查詢時間：民國112年02月13日09時05分 收件號：112TC003724
土地坐落：屏東縣竹田鄉美崙段1375地號共1筆



列印人員：陳永昌



比例尺：1/1000

查驗碼：112TC003724PIC1F226242FDE3F40B4B2A2BEBCABC6

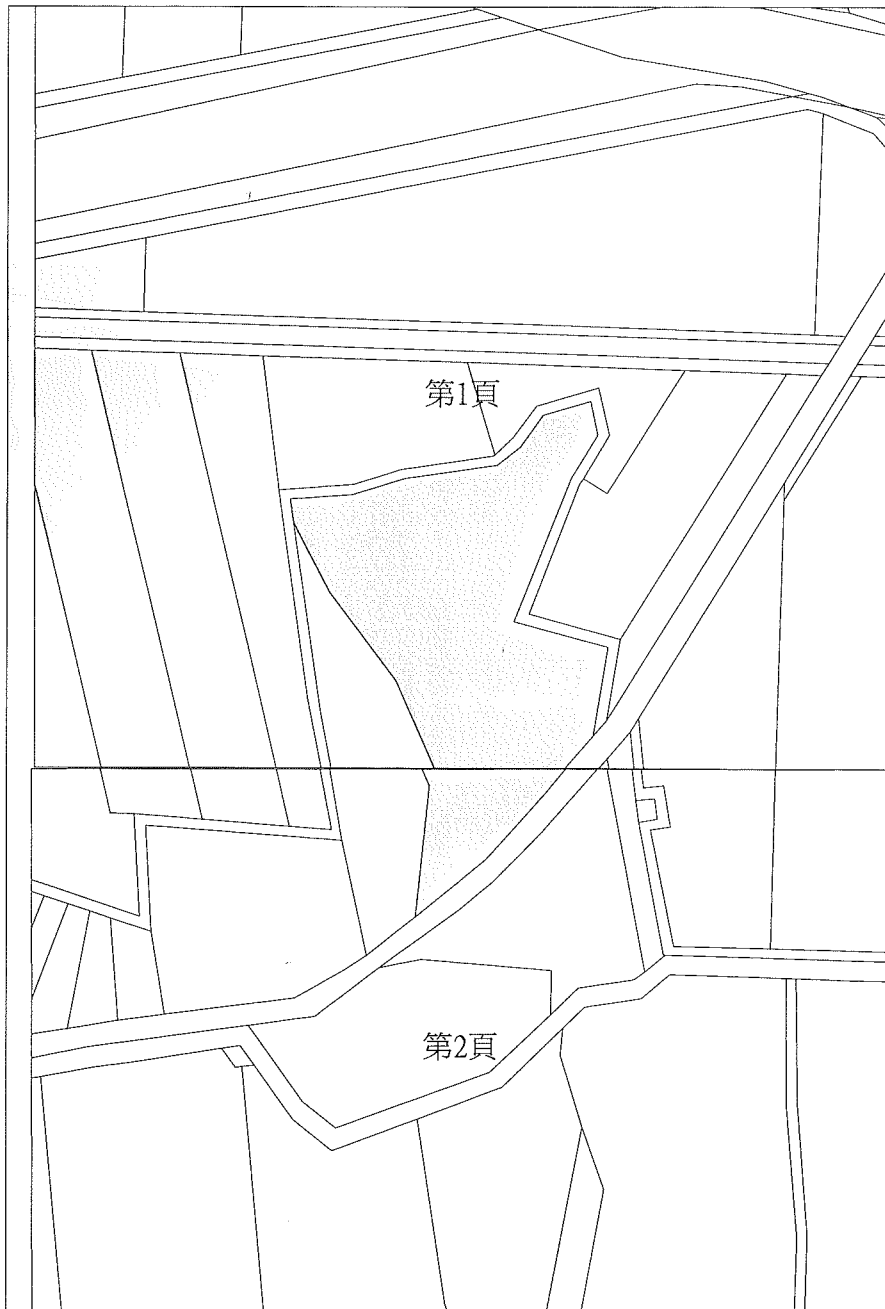
屏東縣竹田鄉地籍圖查詢資料

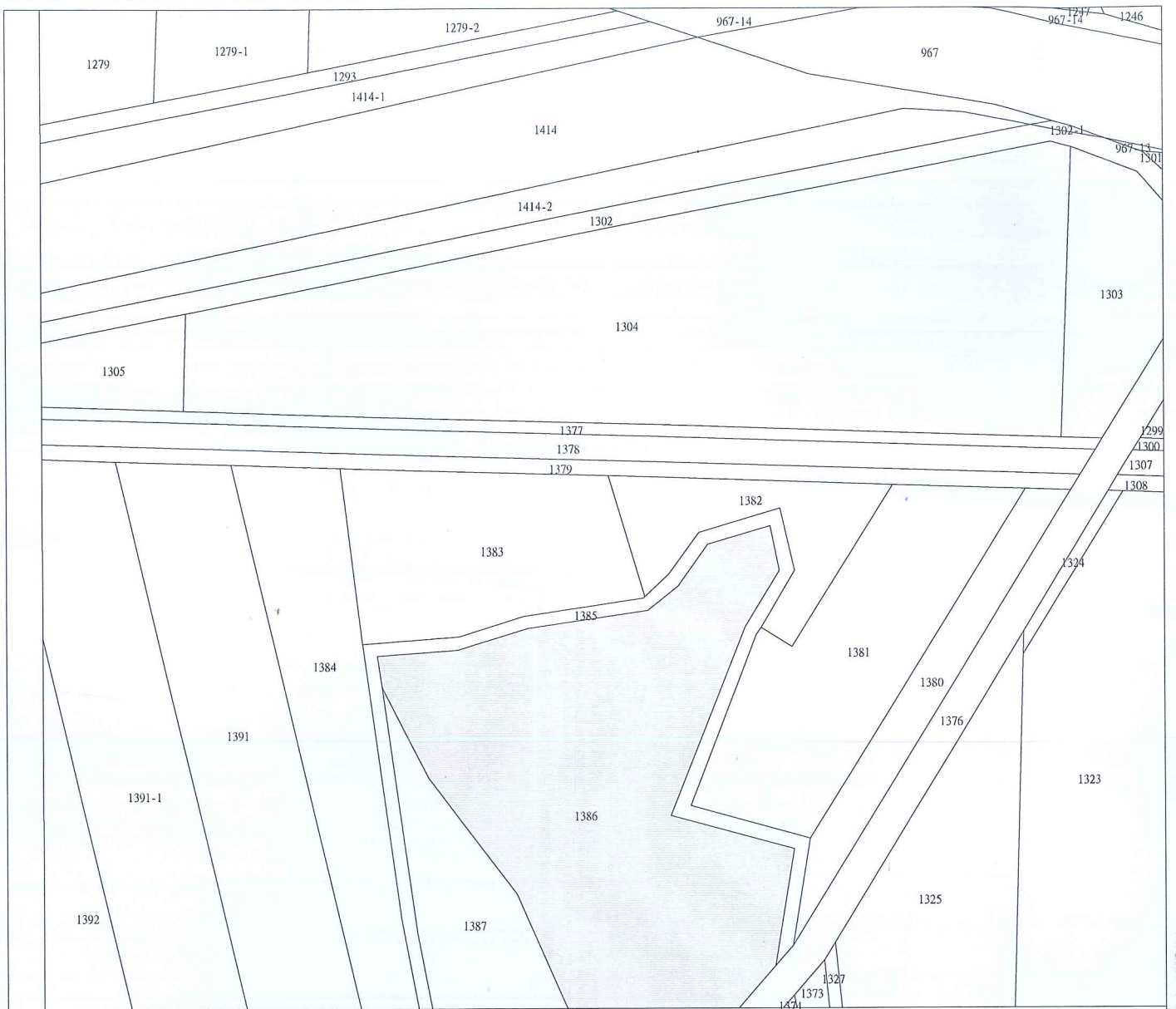
資料查詢時間：民國112年02月13日09時05分 收件號：112TC003724
土地坐落：屏東縣竹田鄉美崙段1386地號共1筆



列印人員：陳永昌

地籍圖謄本如附件共2頁，接續圖如下：





比例尺：1/1000

屏東縣竹田鄉地籍圖查詢資料

資料查詢時間：民國112年02月13日09時05分 收件號：112TC003724
土地坐落：屏東縣竹田鄉美崙段1387地號共1筆

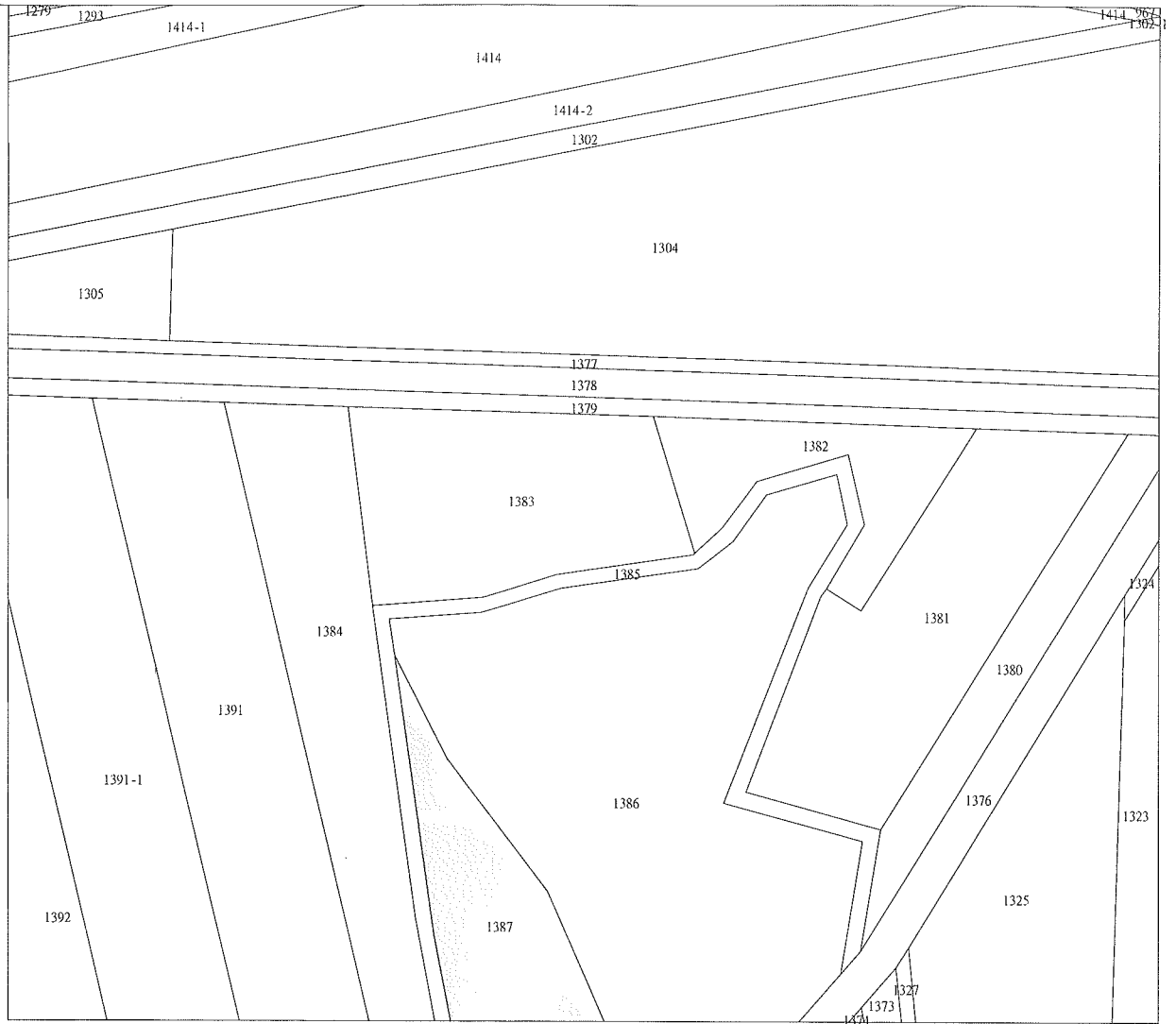
北



列印人員：陳永昌

地籍圖謄本如附件共2頁，接續圖如下：





比例尺：1/1000

屏東縣竹田鄉地籍圖查詢資料

資料查詢時間：民國112年02月13日09時05分 收件號：112TC003724
土地坐落：屏東縣竹田鄉美崙段1351地號共1筆



列印人員：陳永昌



比例尺：1/1000

查驗碼：112TC003724PIC1F226242FDE3F40B4B2A2BEBABC6

屏東縣竹田鄉地籍圖查詢資料

資料查詢時間：民國112年02月13日09時05分 收件號：112TC003724
土地坐落：屏東縣竹田鄉頓物段71地號共1筆



列印人員：陳永昌



比例尺：1/500

查驗碼：112TC003724PIC1F226242FDE3F40B4B2A2BEBBCABC6

屏東縣竹田鄉地籍圖查詢資料

資料查詢時間：民國112年02月13日09時05分 收件號：112TC003724
土地坐落：屏東縣竹田鄉美崙段1353地號共1筆



列印人員：陳永昌



比例尺：1/1000

查驗碼：112TC003724PIC1F226242FDE3F40B4B2A2BEBBCABC6