

基隆市政府 函

地址：202201基隆市中正區義一路1號
承辦人：李若慈
電話：(02)2425-8389 分機163
電子信箱：ru02516812@mail.klcg.gov.tw

950218
臺東市中山路276號

受文者：臺東縣政府

發文日期：中華民國111年11月8日

發文字號：基府產農壹字第1110251332A號

速別：普通件

密等及解密條件或保密期限：

附件：如主旨

主旨：檢送本市「和平島地質公園」指定為自然地景（地質公園）公告，請協助宣導周知，請查照。

說明：

- 一、依海域自然地景與自然紀念物指定及廢止審查辦法第4條、第10條辦理。
- 二、副本抄送本市中正區公所，請協助公開展示附件公告及相關圖說30日。

正本：各縣市政府(不含基隆市政府)、行政院農業委員會林務局、海洋委員會、行政院農業委員會林務局羅東林區管理處
副本：交通部觀光局北海岸及觀音山國家風景區管理處、財政部國有財產署北區分署基隆辦事處、基隆市中正區公所、本府產業發展處農漁管理科(均含附件)

市長林右昌 休假
副市長林永茂 代行

農業處

收文:111/11/14



1110248804


有附件

基隆市政府 公告

發文日期：中華民國111年11月8日

發文字號：基府產農壹字第1110251332B號

附件：土地權屬清冊及劃設範圍圖



主旨：公告設立本市地方級自然地景「和平島地質公園」。
依據：文化資產保存法第81條、海域自然地景與自然紀念物指定及廢止審查辦法第4條。

公告事項：

一、公告面積及範圍：

(一)指定範圍：本市中正區和平段28筆地號土地，詳如附件土地權屬清冊及劃設範圍圖，總面積約15.2609公頃。

(二)核心區：

- 1、花豹岩：面積約1,424平方公尺。
- 2、萬人堆：面積約3,761平方公尺。
- 3、千疊敷：面積約15,046平方公尺。
- 4、阿拉寶灣：面積約31,262平方公尺。

(三)緩衝區：指定範圍內核心區以外所有部分。

二、對本公告內容有修正意見者，請於公告日起30日內向本府以書面陳述意見。

(一)承辦單位：本府產業發展處。

(二)地址：基隆市中正區信二路301號3樓。

(三)電話：(02) 24258389分機163。

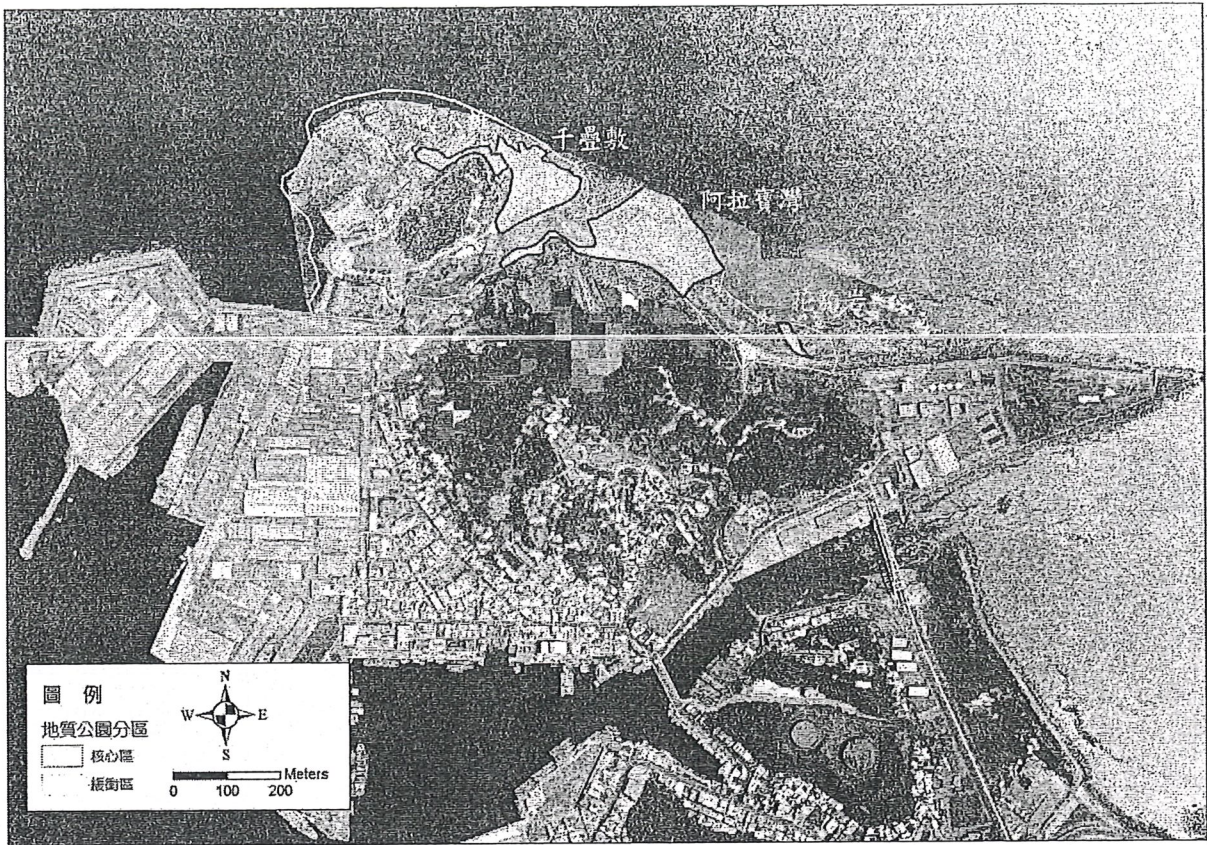
市長 林右昌 休假
副市長 林永茂 代行

指定範圍：

地段	地號	所有權人	管理單位	面積 (平方公尺)
基隆市 中正區 和平段	500-214、500-215、937-3、608、608-1、937-2、933-1、933-2、937、937-1、608-2、609、609-1、933 等 14 筆	中華民國	北海岸暨觀音山國家風景區管理處	55,988
基隆市 中正區 和平段	943-2、944、945、946、947、941、941-1、941-2、942、943、943-1、947-1 等 12 筆	基隆市	北海岸暨觀音山國家風景區管理處	74,235
基隆市 中正區 和平段	953、952 等 2 筆	中華民國	財政部國有財產署	22,386
合計	28 筆	-	-	152,609

核心區範圍：

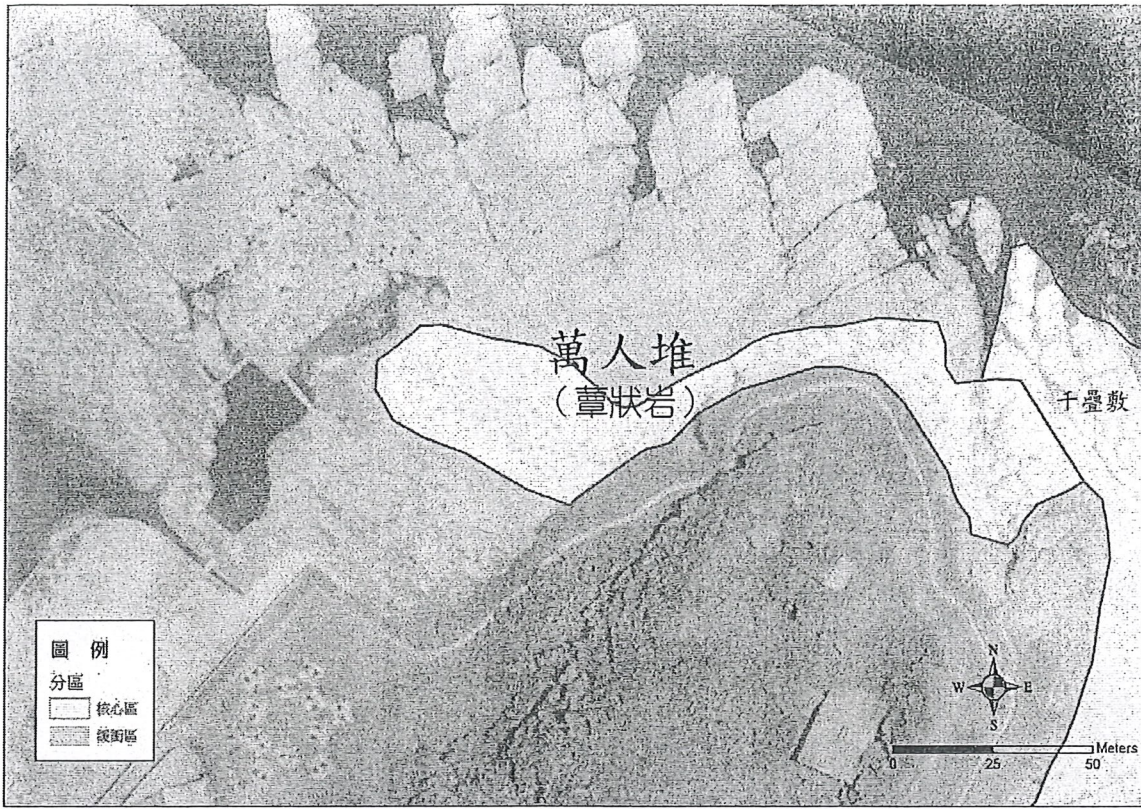
特殊地景範圍	核心地景	面積 (平方公尺)	所在地號
海岸礁石	豆腐岩 (花豹岩)	1,424	未登錄地
海蝕平台	蕈狀岩 (萬人堆)	3,761	和平段 946 號
海蝕平台	厚層砂岩 (千疊敷)	15,046	和平段 946 號
海蝕平台，海崖	野柳砂岩 (阿拉寶灣)	31,262	和平段 607-8 號、945 號、953 號 (含部分海岸無地籍土地)



和平島地質公園全區特殊地景範圍核心区




和平島地質公園核心区 - 豆腐岩 (花豹岩)



和平島地質公園核心区 - 蕈狀岩 (萬人堆)



和平島地質公園核心区 - 厚層砂岩 (千疊敷)



和平島地質公園核心區 - 野柳砂岩 (阿拉寶灣)