

# 土地建物查詢資料

澎湖縣望安鄉水垵段 0696-0000地號

資料查詢時間：民國111年09月19日11時41分

頁次：1

\*\*\*\*\* 土地標示部 \*\*\*\*\*

登記日期：民國103年03月12日  
地目：原  
使用分區：森林區  
民國111年01月  
地上建物建號：共0棟  
其他登記事項：因分割增加地號：0696-0015地號，0696-0016地號，0696-0017地號  
因分割增加地號：0696-0022、0696-0023、0696-0024、0696-0025地號

登記原因：分割  
面積：\*\*118,603.00平方公尺  
使用地類別：國土保安用地  
公告土地現值：\*\*\*\*\*900元/平方公尺  
等則：28

\*\*\*\*\* 土地所有權部 \*\*\*\*\*

(0001) 登記次序：0002  
登記日期：民國088年12月08日  
原因發生日期：民國088年07月01日  
所有權人：中華民國  
統一編號：0000000158  
住址：(空白)  
管理者：行政院農業委員會林務局  
統一編號：03726702  
住址：(空白)  
權利範圍：全部 \*\*\*\*\*1分之1\*\*\*\*\*  
權狀字號：---(空白)字第-----號  
當期申報地價：111年01月\*\*\*\*\*45.0元/平方公尺  
前次移轉現值或原規定地價：067年10月 \*\*\*\*\*3.0元/平方公尺  
歷次取得權利範圍：全部\*\*\*\*\*1分之1\*\*\*\*\*  
其他登記事項：申請免繕發權利書狀：辦理分割登記  
( 資料顯示完畢 )

列印人員：卓泰均  
收件號：111XA008436  
查驗號碼：111XA008436REG25A1F315B55B4DA0918BE368D380B  
本查詢資料結果之處理及利用應依個人資料保護法相關規定辦理。

# 澎湖縣望安鄉地籍圖查詢資料

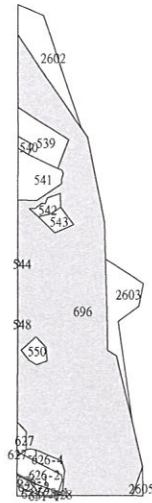
資料查詢時間：民國111年09月19日11時41分 收件號：111XA008436  
土地坐落：澎湖縣望安鄉水垵段696地號共1筆



列印人員：卓泰均

地籍圖謄本如附件共4頁，接續圖如下：





98

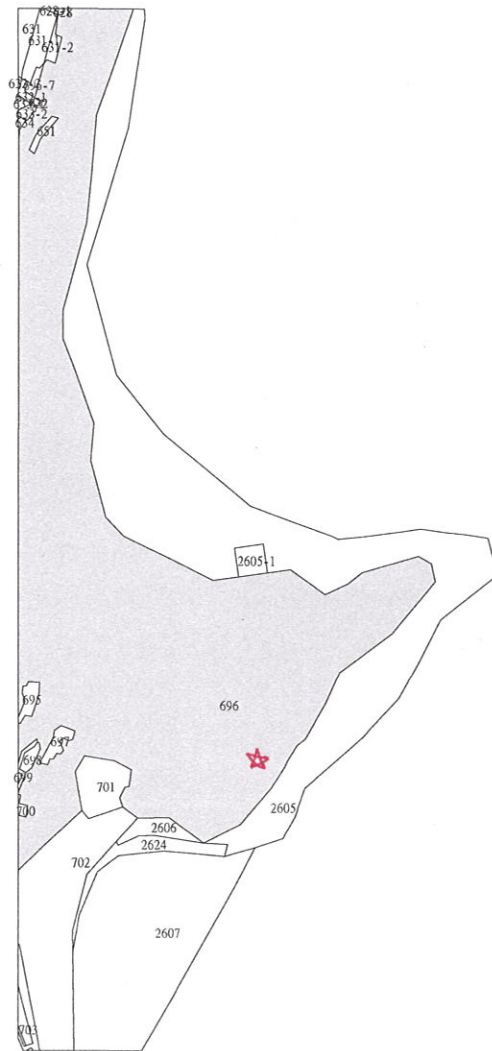
98

34

34

比例尺：1/5000

原比例尺：1/1200

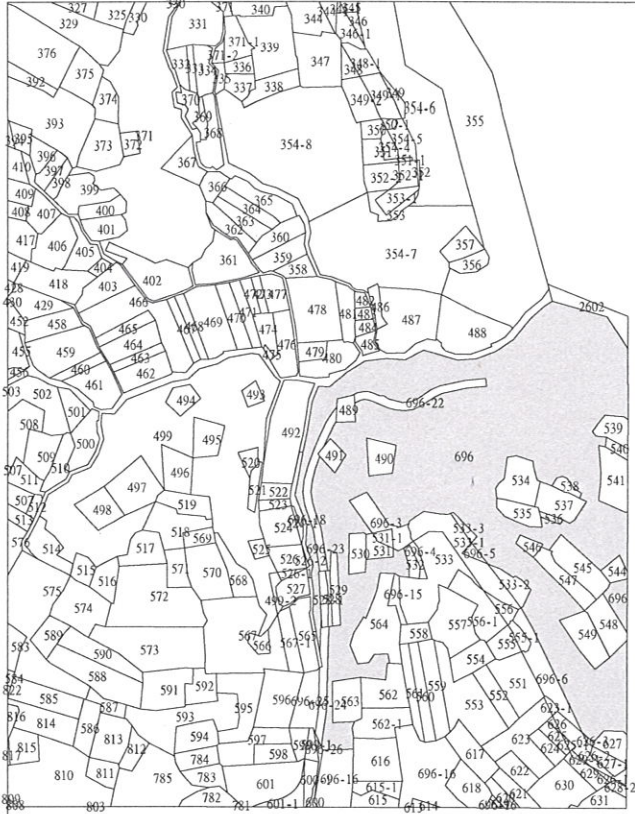


地籍圖  
81

地籍圖  
13

比例尺：1/5000

原比例尺：1/1200



70

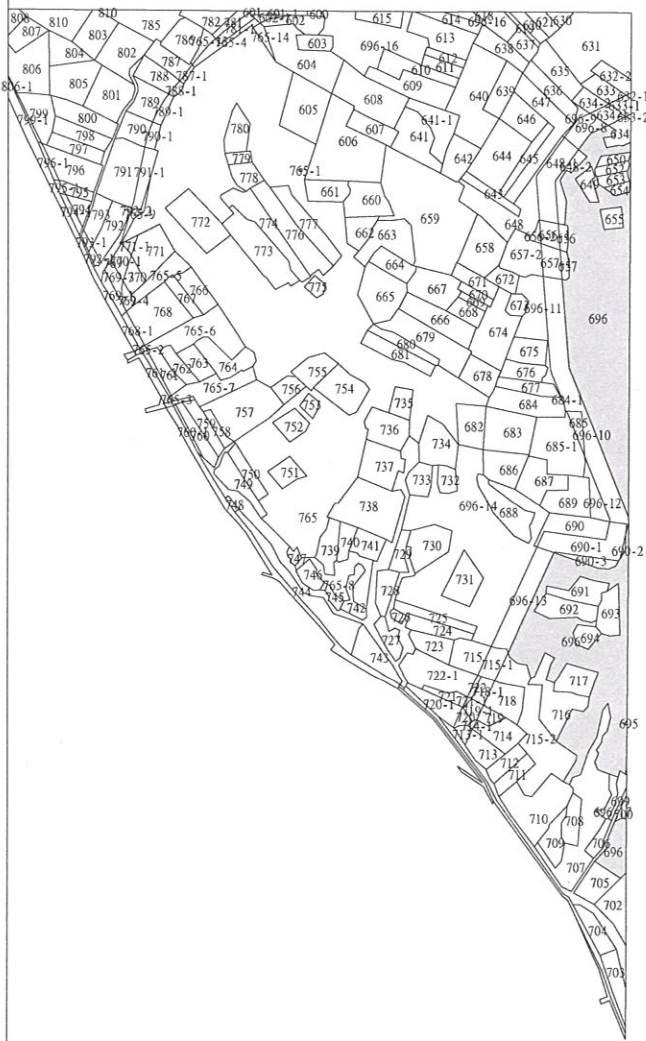
70

42

42

比例尺：1/5000

原比例尺：1/1200



比例尺：1/5000

原比例尺：1/1200