

北岸：

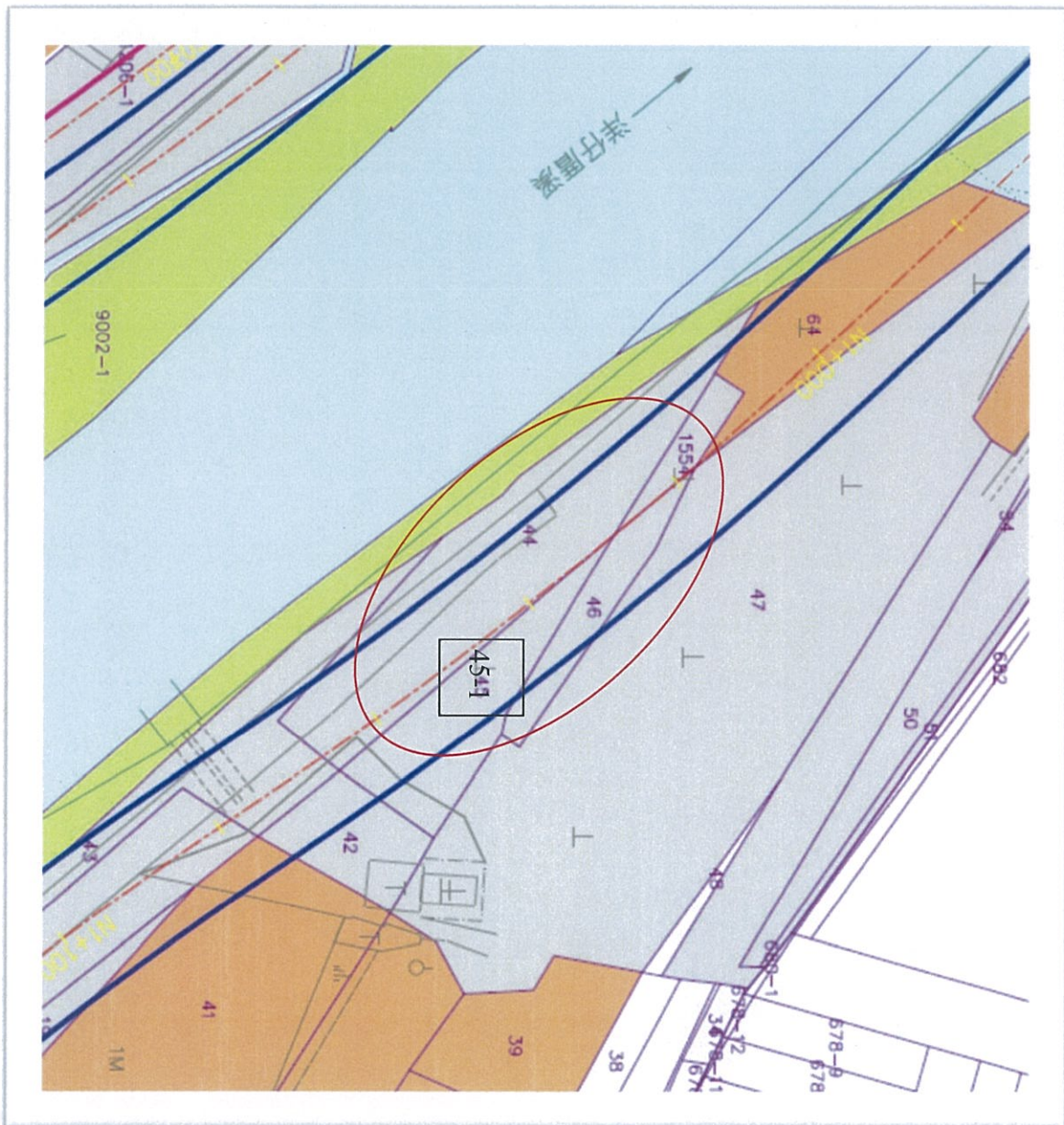
彰化縣鹿港鎮鹿昇段 44 號

彰化縣鹿港鎮鹿昇段 45-1 號

彰化縣鹿港鎮鹿昇段 46 號

彰化縣鹿港鎮鹿昇段 47 號

彰化縣鹿港鎮鹿昇段 1554 號



南岸

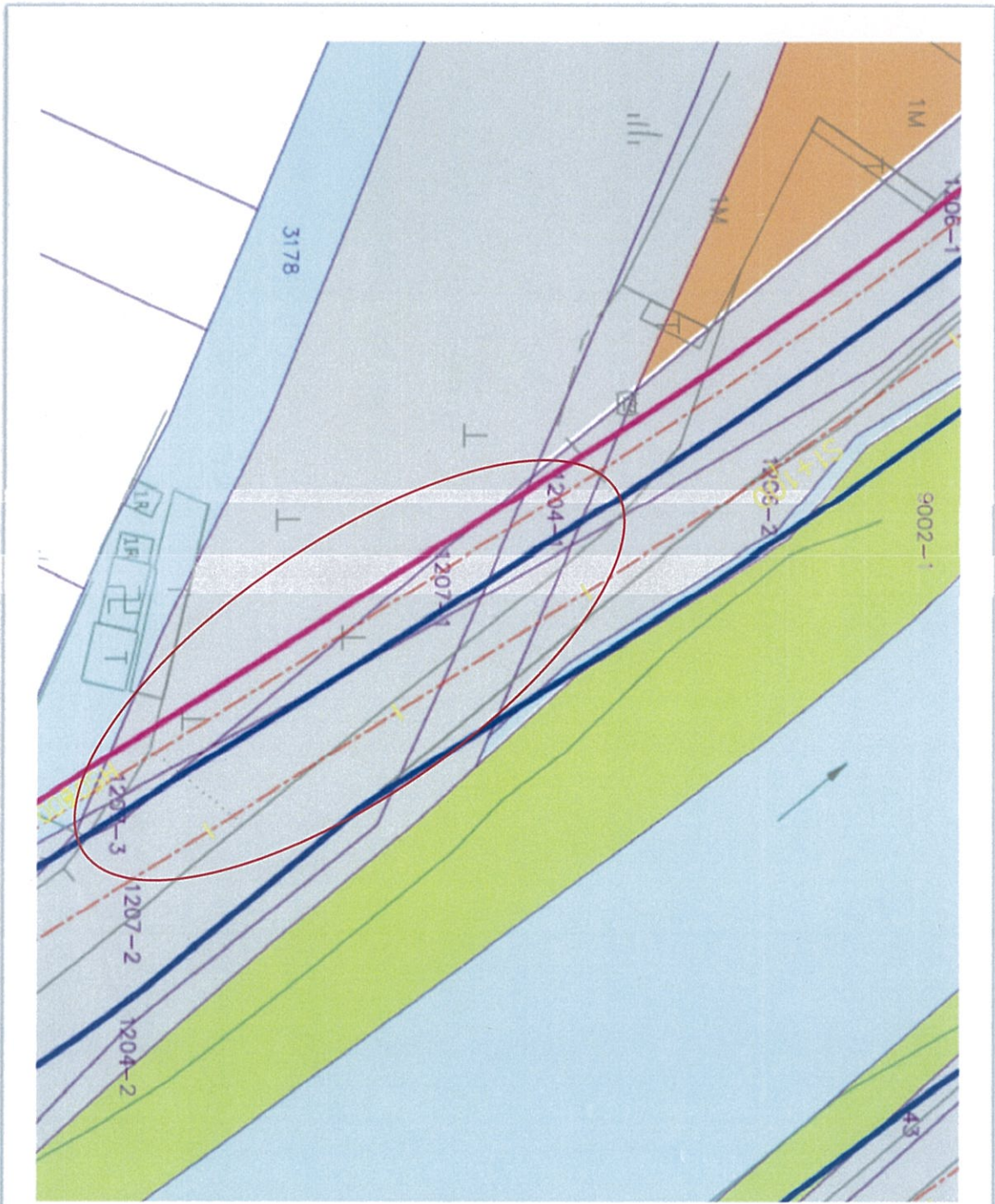
彰化縣鹿港鎮振興段 1204-1 號

彰化縣鹿港鎮振興段 1207 號

彰化縣鹿港鎮振興段 1207-1 號

彰化縣鹿港鎮振興段 1207-2 號

彰化縣鹿港鎮振興段 1207-3 號



土地建物查詢資料

彰化縣鹿港鎮振興段 1204-0001地號

資料查詢時間：民國111年03月28日15時58分

頁次：1

***** 土地標示部 *****

登記日期：民國110年09月29日
地目：水
使用分區：一般農業區
民國111年01月公告土地現值：*****600元/平方公尺
地上建物建號：(空白)
其他登記事項：分割自：1204地號
因分割增加地號：1204-2

登記原因：分區調整
面積：*****77.00平方公尺
使用地類別：交通用地

等則：--

***** 土地所有權部 *****

(0001) 登記次序：0001
登記日期：民國072年08月02日
原因發生日期：民國072年04月15日
所有權人：彰化縣
統一編號：0001000700
住址：(空白)
管理者：彰化縣鹿港鎮公所
統一編號：58805005
住址：(空白)
權利範圍：全部 *****1分之1*****
權狀字號：---(空白)字第-----號
當期申報地價：111年01月*****120.0元/平方公尺
前次移轉現值或原規定地價：
066年10月 *****75.0元/平方公尺
歷次取得權利範圍：全部*****1分之1*****
其他登記事項：申請免繕發書狀：

登記原因：分割轉載

< 資料顯示完畢 >

列印人員：黃怡萍
收件號：111NC002842
查驗號碼：111NC002842REGBBB6E2DF94AD41978B4B8B0B02E0C
本查詢資料結果之處理及利用應依個人資料保護法相關規定辦理。



土地建物查詢資料

彰化縣鹿港鎮振興段 1207-0000地號

資料查詢時間：民國111年03月28日15時58分

頁次：1

***** 土地標示部 *****

登記日期：民國110年09月29日
地目：墓 等則：08
使用分區：一般農業區
民國111年01月 公告土地現值：****3,500元/平方公尺
地上建物建號：(空白)
其他登記事項：因分割增加地號：1207-1,-3

***** 土地所有權部 *****

(0001) 登記次序：0001
登記日期：民國056年07月10日 登記原因：土地重劃
原因發生日期：民國056年02月27日
所有權人：彰化縣
統一編號：0001000700
住址：(空白)
管理者：彰化縣政府
統一編號：58807307
住址：彰化市中山路二段416號
權利範圍：全部 *****1分之1*****
權狀字號：056鹿字第013796號
當期申報地價：111年01月*****600.0元/平方公尺
前次移轉現值或原規定地價：
066年10月 *****15.0元/平方公尺
歷次取得權利範圍：全部*****1分之1*****
其他登記事項：(空白)

< 資料顯示完畢 >

列印人員：黃怡萍
收件號：111NC002842
查驗號碼：111NC002842REGBBB6E2DF94AD41978B4B8B0B02E0C
本查詢資料結果之處理及利用應依個人資料保護法相關規定辦理。



B4

土地建物查詢資料

彰化縣鹿港鎮振興段 1207-0001地號

資料查詢時間：民國111年03月28日15時58分

頁次：1

土地標示部

登記日期：民國110年09月29日

登記原因：分區調整

地目：水

等則：--

面積：*****95.00平方公尺

使用分區：一般農業區

使用地類別：殯葬用地

民國111年01月 公告土地現值：****3,500元/平方公尺

地上建物建號：(空白)

其他登記事項：分割自：1207地號

因分割增加地號：1207-2

土地所有權部

(0001) 登記次序：0001

登記日期：民國072年08月02日

登記原因：分割轉載

原因發生日期：民國072年04月15日

所有權人：彰化縣

統一編號：0001000700

住址：(空白)

管理者：彰化縣政府

統一編號：58807307

住址：彰化市中山路二段416號

權利範圍：全部 *****1分之1*****

權狀字號：---(空白)字第-----號

當期申報地價：111年01月*****600.0元/平方公尺

前次移轉現值或原規定地價：

066年10月 *****15.0元/平方公尺

歷次取得權利範圍：全部*****1分之1*****

其他登記事項：(空白)

< 資料顯示完畢 >

列印人員：黃怡萍

收件號：111NC002842

查驗號碼：111NC002842REGBBB6E2DF94AD41978B4B8B0B02E0C

本查詢資料結果之處理及利用應依個人資料保護法相關規定辦理。



土地建物查詢資料

彰化縣鹿港鎮振興段 1207-0002地號

資料查詢時間：民國111年03月28日15時58分

頁次：1

***** 土地標示部 *****

登記日期：民國110年09月29日
地目：水
使用分區：一般農業區
民國111年01月公告土地現值：***3,500元/平方公尺
地上建物建號：(空白)
其他登記事項：分割自：1207-1地號

登記原因：分區調整
面積：*****872.00平方公尺
使用地類別：殯葬用地

等則：--

***** 土地所有權部 *****

(0001) 登記次序：0001
登記日期：民國072年08月02日
原因發生日期：民國072年04月15日
所有權人：彰化縣
統一編號：0001000700
住址：(空白)
管理者：彰化縣政府
統一編號：58807307
住址：彰化市中山路二段416號
權利範圍：全部 *****1分之1*****
權狀字號：字第號
當期申報地價：111年01月*****600.0元/平方公尺
前次移轉現值或原規定地價：
066年10月 *****15.0元/平方公尺
歷次取得權利範圍：全部*****1分之1*****
其他登記事項：(空白)

登記原因：分割轉載

< 資料顯示完畢 >

列印人員：黃怡萍
收件號：111NC002842
查驗號碼：111NC002842REGBBB6E2DF94AD41978B4B8B0B02E0C
本查詢資料結果之處理及利用應依個人資料保護法相關規定辦理。



土地建物查詢資料

彰化縣鹿港鎮振興段 1207-0003地號

資料查詢時間：民國111年03月28日15時58分

頁次：1

***** 土地標示部 *****

登記日期：民國110年09月29日
地目：墓
使用分區：一般農業區
民國111年01月公告土地現值：****3,500元/平方公尺
地上建物建號：(空白)
其他登記事項：分割自：1207地號

登記原因：分區調整
面積：*****228.00平方公尺
使用地類別：殯葬用地

等則：08

***** 土地所有權部 *****

(0001) 登記次序：0001
登記日期：民國056年07月10日
原因發生日期：民國056年02月27日
所有權人：彰化縣
統一編號：0001000700
住址：(空白)
管理者：彰化縣政府
統一編號：58807307
住址：彰化市中山路二段416號
權利範圍：全部 *****1分之1*****
權狀字號：字第號
當期申報地價：111年01月*****600.0元/平方公尺
前次移轉現值或原規定地價：
066年10月 *****15.0元/平方公尺
歷次取得權利範圍：全部*****1分之1*****
其他登記事項：(空白)

登記原因：土地重劃

< 資料顯示完畢 >

列印人員：黃怡萍
收件號：111NC002842
查驗號碼：111NC002842REGBBB6E2DF94AD41978B4B8B0B02E0C
本查詢資料結果之處理及利用應依個人資料保護法相關規定辦理。



GB



2R

土地建物查詢資料

彰化縣鹿港鎮鹿昇段 0044-0000地號

資料查詢時間：民國111年03月28日15時58分

頁次：1

***** 土地標示部 *****

登記日期：民國110年11月04日
地目：水
使用分區：一般農業區
民國111年01月公告土地現值：*****600元/平方公尺
地上建物建號：(空白)
其他登記事項：重劃前：頂番婆段259-3、259-9地號

登記原因：分區調整
面積：*****552.31平方公尺
使用地類別：水利用地

等則：--

***** 土地所有權部 *****

(0001) 登記次序：0001
登記日期：民國091年10月14日
原因發生日期：民國091年09月05日
所有權人：彰化縣
統一編號：0001000700
住址：(空白)
管理者：彰化縣政府
統一編號：58807307
住址：彰化市中山路二段416號
權利範圍：全部 *****1分之1*****
權狀字號：091鹿資土字第007267號
當期申報地價：111年01月 *****120.0元/平方公尺
前次移轉現值或原規定地價：
072年04月 *****150.0元/平方公尺
歷次取得權利範圍：全部 *****1分之1*****
其他登記事項：(空白)

登記原因：土地重劃

< 資料顯示完畢 >

列印人員：黃怡萍
收件號：111NC002842
查驗號碼：111NC002842REGBBB6E2DF94AD41978B4B8B0B02E0C
本查詢資料結果之處理及利用應依個人資料保護法相關規定辦理。



土地建物查詢資料

彰化縣鹿港鎮鹿昇段 0045-0001地號

資料查詢時間：民國111年03月28日16時52分

頁次：1

***** 土地標示部 *****

登記日期：民國110年11月04日
地目：田
使用分區：一般農業區
民國111年01月公告土地現值：****3,200元/平方公尺
地上建物建號：(空白)
其他登記事項：分割自：0045-0000地號

登記原因：分區調整
面積：*****159.01平方公尺
使用地類別：交通用地

等則：--

***** 土地所有權部 *****

(0001)登記次序：0014
登記日期：民國110年02月03日
原因發生日期：民國109年11月13日
所有權人：彰化縣
統一編號：0001000700
住址：(空白)
管理者：彰化縣政府
統一編號：58807307
住址：彰化市中山路二段416號

權利範圍：全部 *****1分之1*****
權狀字號：---(空白)字第-----號
當期申報地價：111年01月*****560.0元/平方公尺
前次移轉現值或原規定地價：
109年10月 ****3,200.0元/平方公尺
歷次取得權利範圍：*****45196分之15064*****
109年11月 ****4,600.0元/平方公尺
歷次取得權利範圍：*****22598分之15066*****
其他登記事項：申請免繕發書狀：

登記原因：徵收

〈 資料顯示完畢 〉

列印人員：黃怡萍

收件號：111NC002848

查驗號碼：111NC002848REG5B25394ABA3241DC89A2FE9DBC289

本查詢資料結果之處理及利用應依個人資料保護法相關規定辦理。

本土地有下列類別之參考資訊：非都市土地取得興辦事業計畫核准文件辦理使用地變更編定相關資訊，請查閱土地參考資訊。

土地建物查詢資料

彰化縣鹿港鎮鹿昇段 0046-0000地號

資料查詢時間：民國111年03月28日15時58分

頁次：1

***** 土地標示部 *****

登記日期：民國110年11月04日
地目：田
使用分區：一般農業區
民國111年01月公告土地現值：****3,200元/平方公尺
地上建物建號：(空白)
其他登記事項：重劃前：頂番婆段260-1地號

登記原因：分區調整
面積：*****112.00平方公尺
使用地類別：農牧用地

等則：--

***** 土地所有權部 *****

(0001) 登記次序：0001
登記日期：民國091年10月14日
原因發生日期：民國091年09月05日
所有權人：彰化縣
統一編號：0001000700
住址：(空白)
管理者：彰化縣政府
統一編號：58807307
住址：彰化市中山路二段416號

權利範圍：全部 *****1分之1*****
權狀字號：091鹿資土字第007274號
當期申報地價：111年01月*****560.0元/平方公尺
前次移轉現值或原規定地價：
066年10月 *****75.0元/平方公尺
歷次取得權利範圍：全部*****1分之1*****
其他登記事項：(空白)

登記原因：土地重劃

< 資料顯示完畢 >

列印人員：黃怡萍
收件號：111NC002842
查驗號碼：111NC002842REGBBB6E2DF94AD41978B4B8B0B02E0C
本查詢資料結果之處理及利用應依個人資料保護法相關規定辦理。



土地建物查詢資料

彰化縣鹿港鎮鹿昇段 0047-0000地號

資料查詢時間：民國111年03月28日17時06分

頁次：1

土地標示部

登記日期：民國110年11月04日

登記原因：分區調整

地目：墓

等則：--

面積：****2,016.00平方公尺

使用分區：一般農業區

使用地類別：殯葬用地

民國111年01月 公告土地現值：****4,800元/平方公尺

地上建物建號：(空白)

其他登記事項：重劃前：頂番婆段260地號

土地所有權部

(0001) 登記次序：0001

登記日期：民國091年10月14日

登記原因：土地重劃

原因發生日期：民國091年09月05日

所有權人：彰化縣

統一編號：0001000700

住址：(空白)

管理者：彰化縣政府

統一編號：58807307

住址：彰化市中山路二段416號

權利範圍：全部 *****1分之1*****

權狀字號：091鹿資土字第007275號

當期申報地價：111年01月*****900.0元/平方公尺

前次移轉現值或原規定地價：

066年10月 *****20.0元/平方公尺

歷次取得權利範圍：全部*****1分之1*****

其他登記事項：(空白)

< 資料顯示完畢 >

列印人員：黃怡萍

收件號：111NC002852

查驗號碼：111NC002852REGA4D2189DAF1B4D1E8D4AE63DED7E3

本查詢資料結果之處理及利用應依個人資料保護法相關規定辦理。

土地建物查詢資料

彰化縣鹿港鎮鹿昇段 1554-0000地號

資料查詢時間：民國111年03月28日15時58分

頁次：1

土地標示部

登記日期：民國110年11月04日

登記原因：分區調整

地目：水

等則：--

面積：*****51.86平方公尺

使用分區：一般農業區

使用地類別：農牧用地

民國111年01月 公告土地現值：*****600元/平方公尺

地上建物建號：(空白)

其他登記事項：重劃前：頂番婆段260-3地號

土地所有權部

(0001) 登記次序：0001

登記日期：民國091年10月17日

登記原因：土地重劃

原因發生日期：民國091年09月05日

所有權人：彰化縣

統一編號：0001000700

住址：(空白)

管理者：彰化縣政府

統一編號：58807307

住址：彰化市中山路二段416號

權利範圍：全部 *****1分之1*****

權狀字號：091鹿資土字第008370號

當期申報地價：111年01月*****120.0元/平方公尺

前次移轉現值或原規定地價：

066年10月 *****75.0元/平方公尺

歷次取得權利範圍：全部*****1分之1*****

其他登記事項：(空白)

< 資料顯示完畢 >

列印人員：黃怡萍

收件號：111NC002842

查驗號碼：111NC002842REGBBB6E2DF94AD41978B4B8B0B02E0C

本查詢資料結果之處理及利用應依個人資料保護法相關規定辦理。

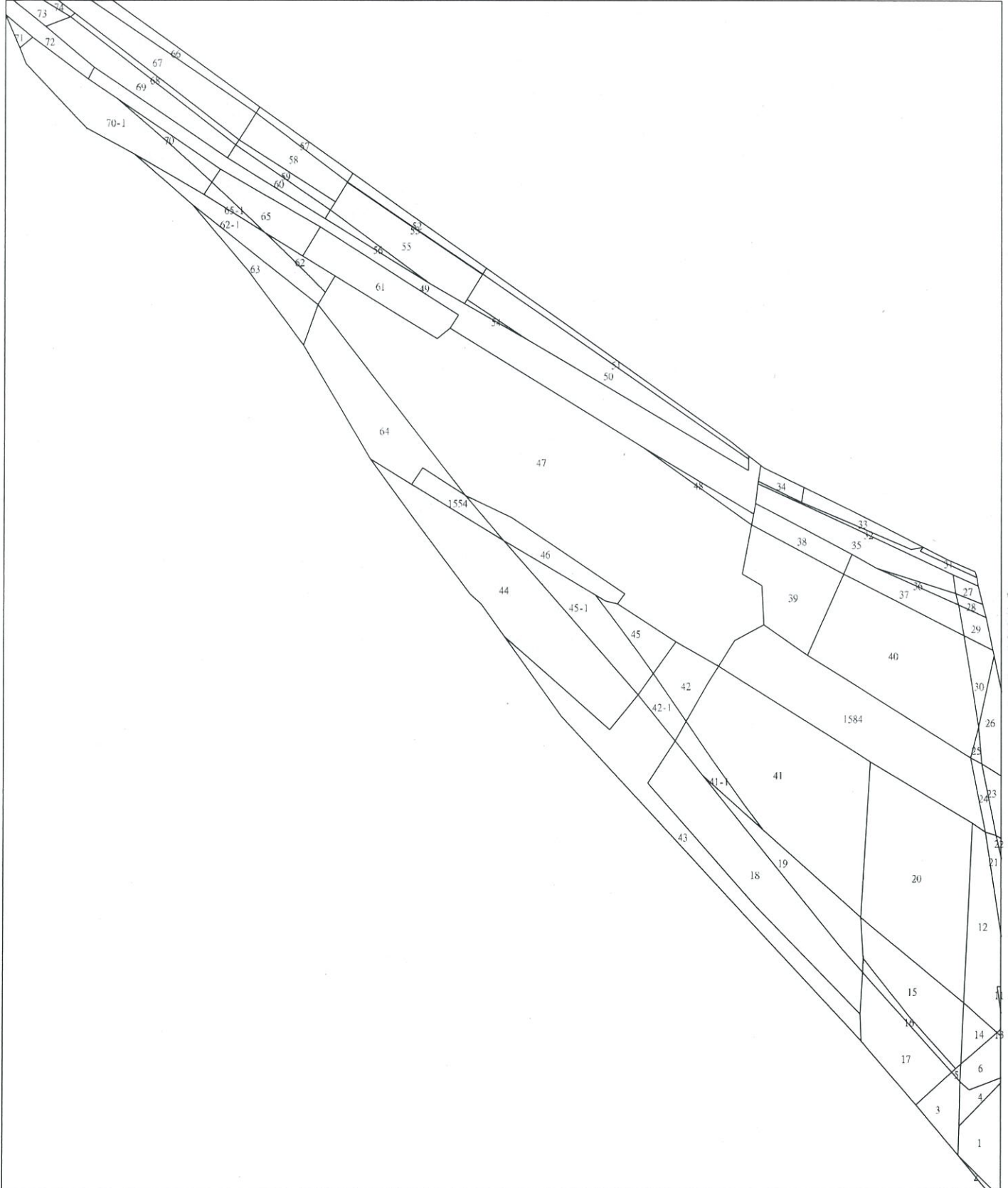
彰化縣政府

彰化縣鹿港鎮地籍圖查詢資料

資料查詢時間：民國111年03月28日15時58分 收件號：111NC002842
土地坐落：彰化縣鹿港鎮鹿昇段44地號共1筆



列印人員：黃怡萍



比例尺：1/1000

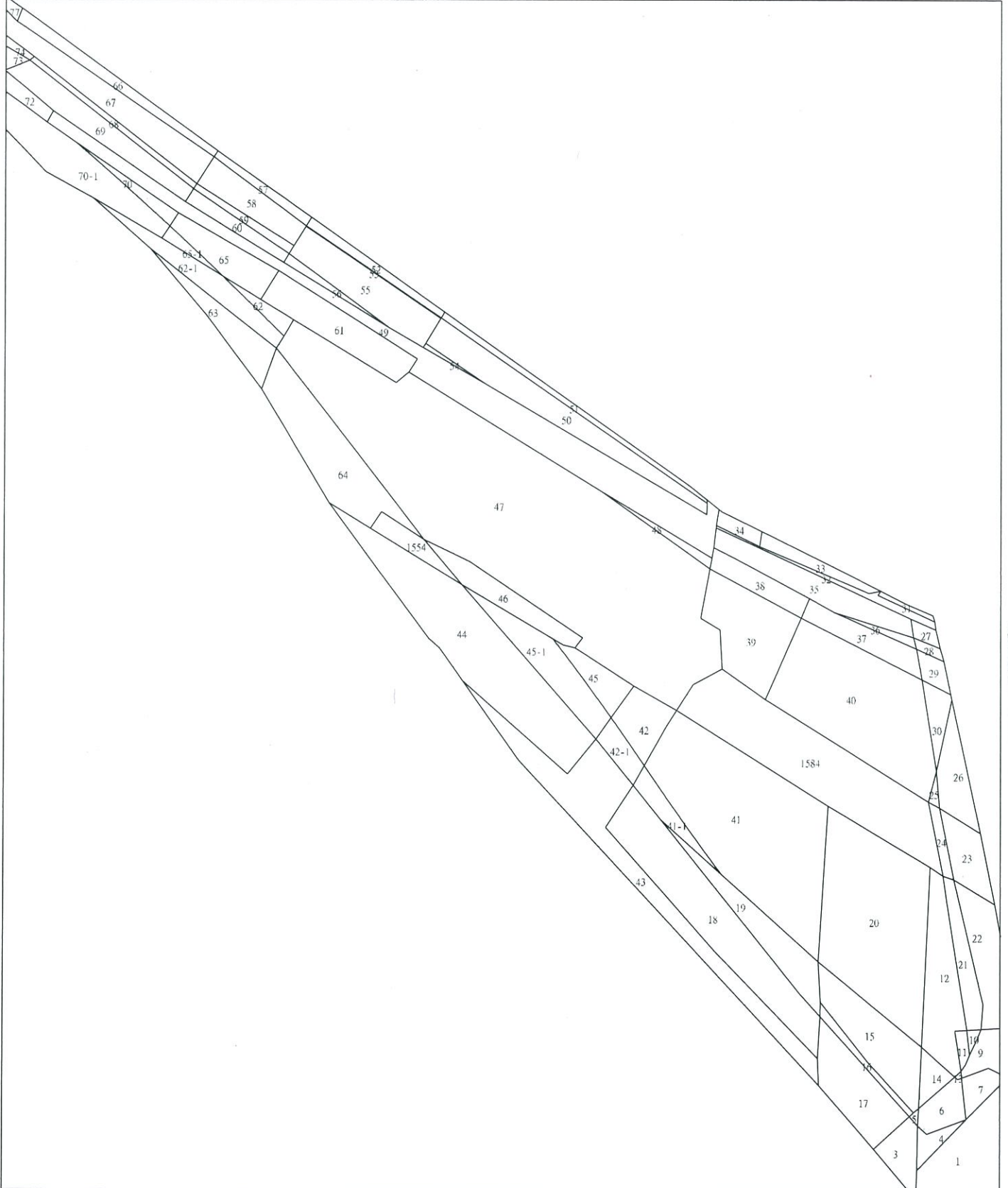
查驗碼：111NC002842PIC1AAE8936724D4456BA5120E68A4D5

彰化縣鹿港鎮地籍圖查詢資料

資料查詢時間：民國111年03月28日15時58分 收件號：111NC002842
土地坐落：彰化縣鹿港鎮鹿昇段46地號共1筆



列印人員：黃怡萍



比例尺：1/1000

查驗碼：111NC002842PIC1AAE8936724D4456BA5120E68A4D5

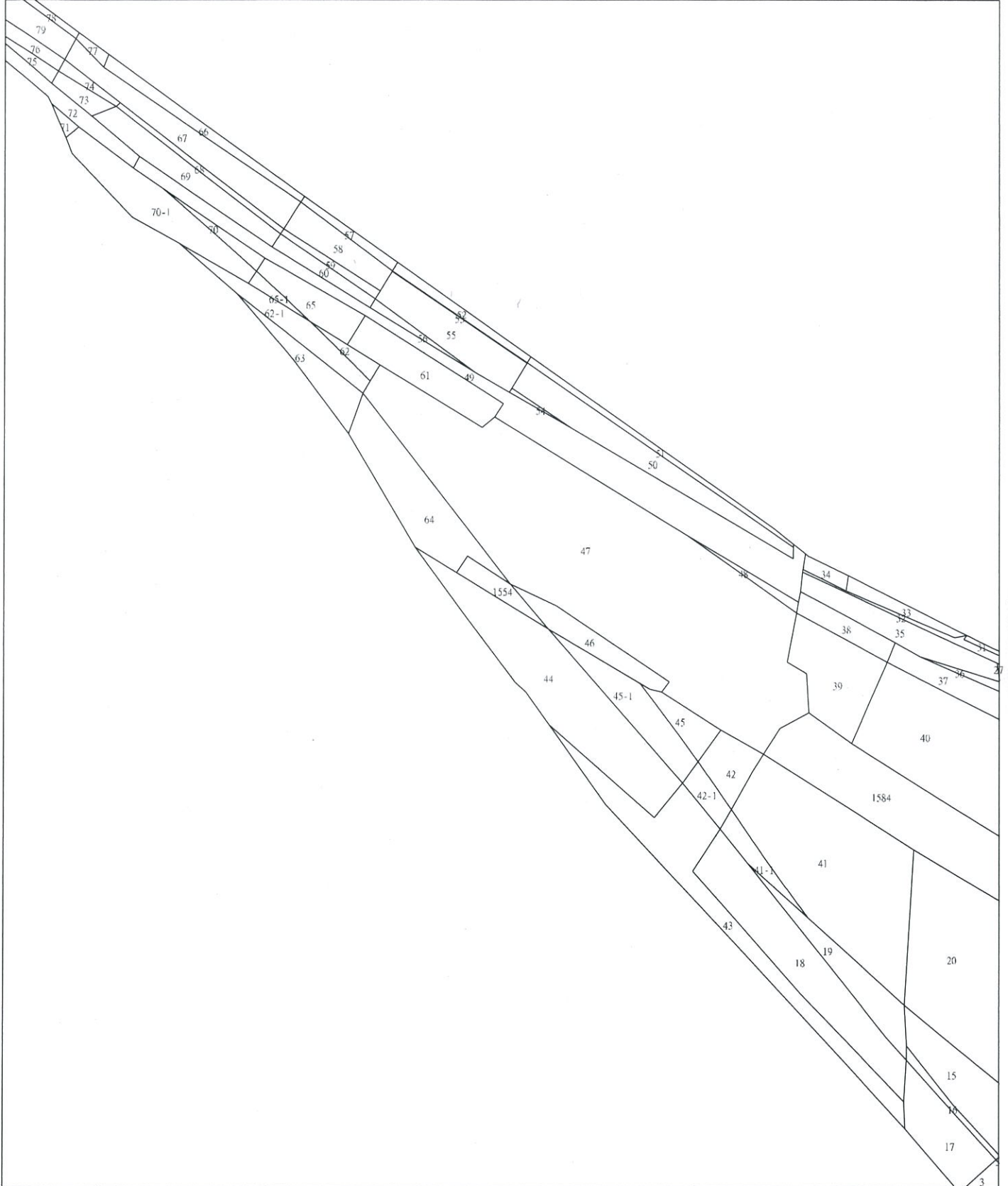


彰化縣鹿港鎮地籍圖查詢資料

資料查詢時間：民國111年03月28日15時58分 收件號：111NC002842
土地坐落：彰化縣鹿港鎮鹿昇段1554地號共1筆



列印人員：黃怡萍



比例尺：1/1000

查驗碼：111NC002842PIC1AAE8936724D4456BA5120E68A4D5



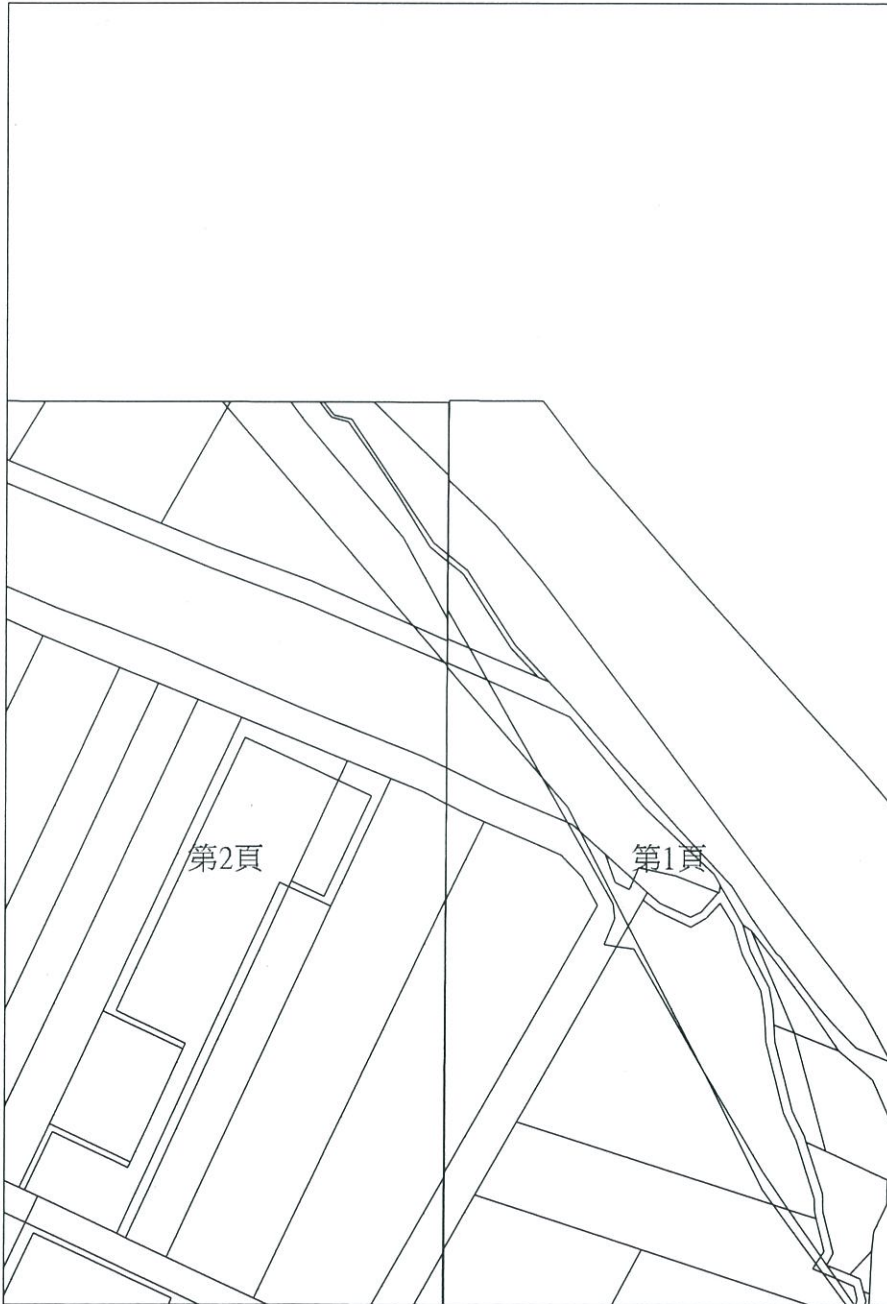
彰化縣鹿港鎮地籍圖查詢資料

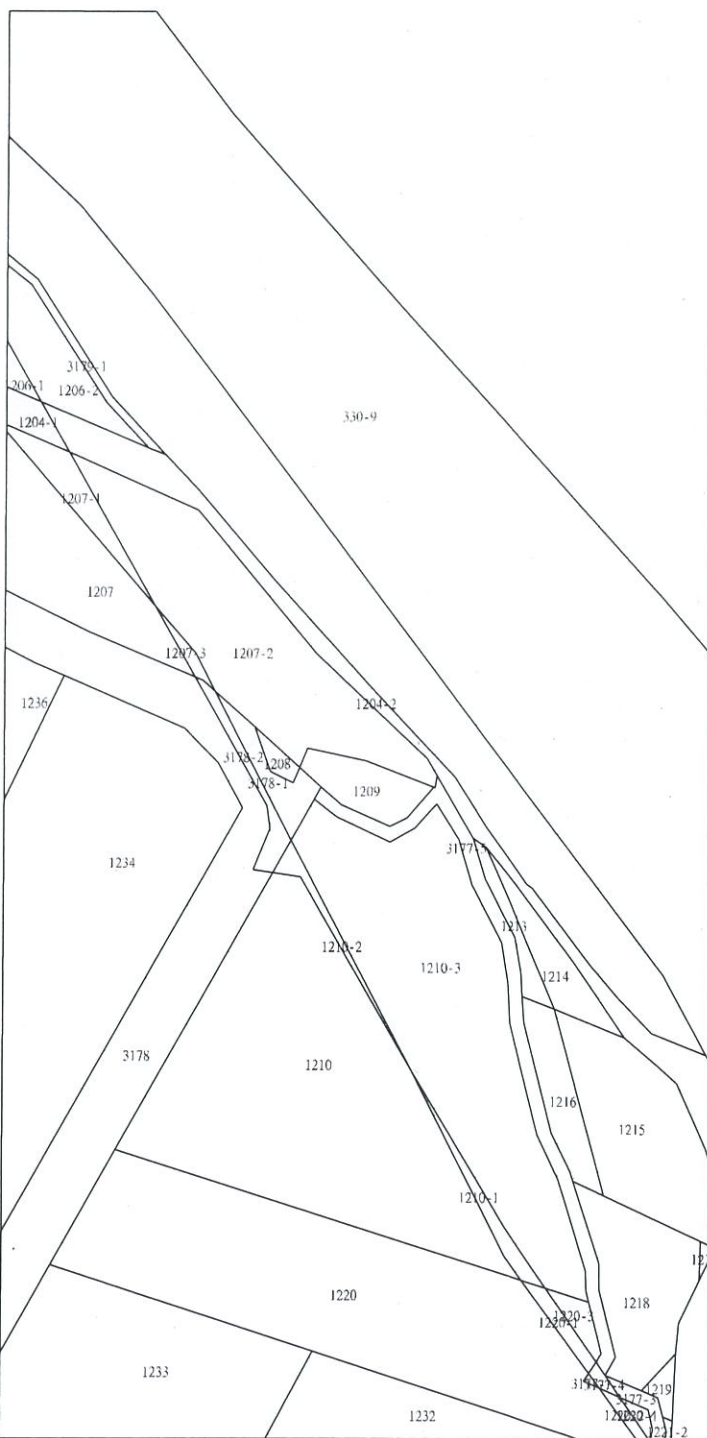
資料查詢時間：民國111年03月28日15時58分 收件號：111NC002842
土地坐落：彰化縣鹿港鎮振興段1204-1地號共1筆



列印人員：黃怡萍

地籍圖謄本如附件共2頁，接續圖如下：

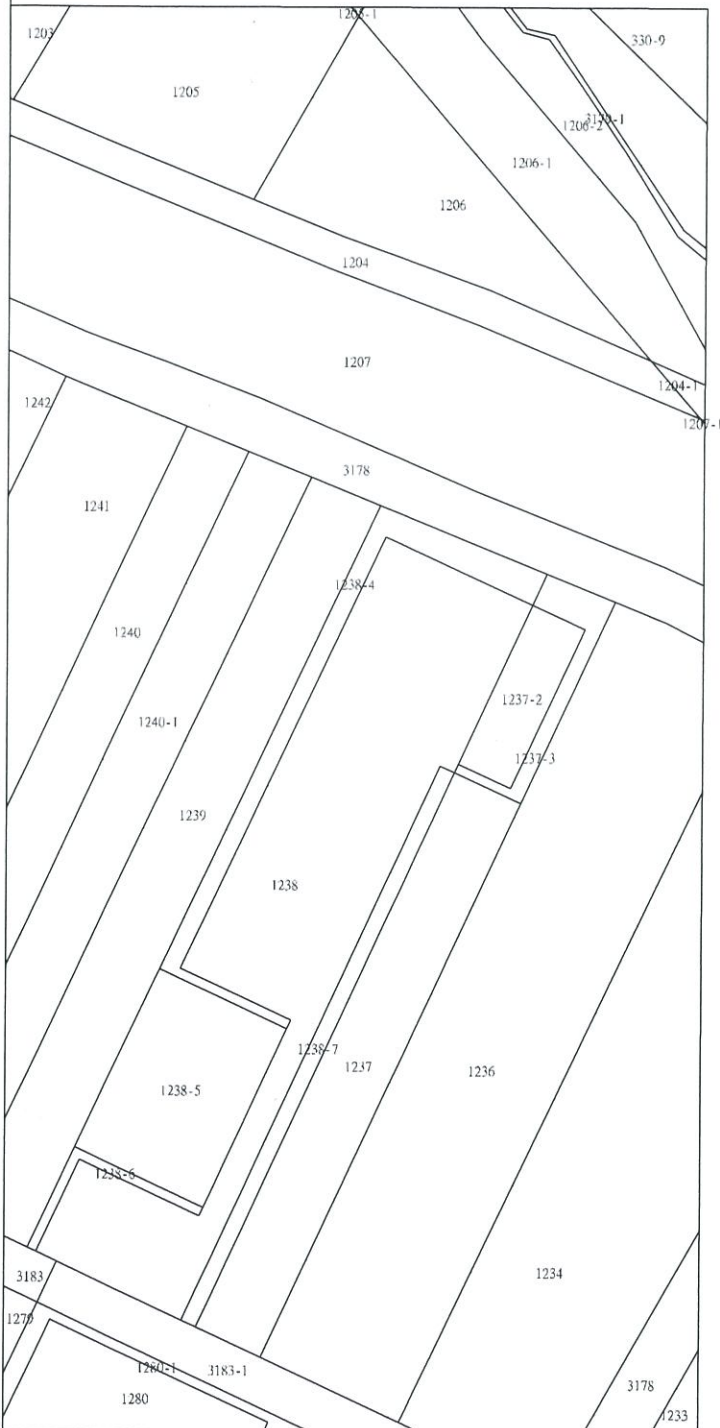




比例尺：1/1200

4

4



比例尺：1/1200

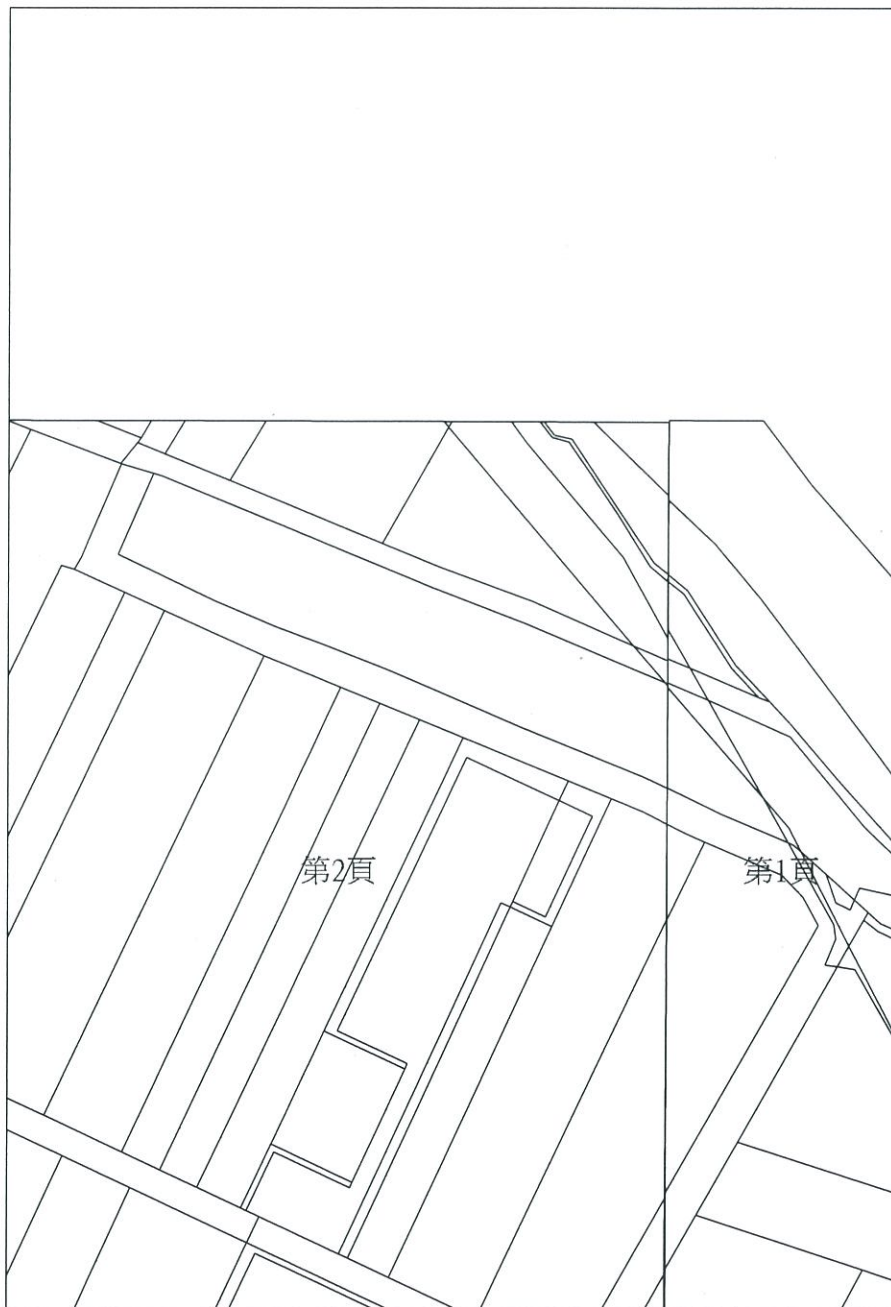
彰化縣鹿港鎮地籍圖查詢資料


資料查詢時間：民國111年03月28日15時58分 收件號：111NC002842
土地坐落：彰化縣鹿港鎮振興段1207地號共1筆



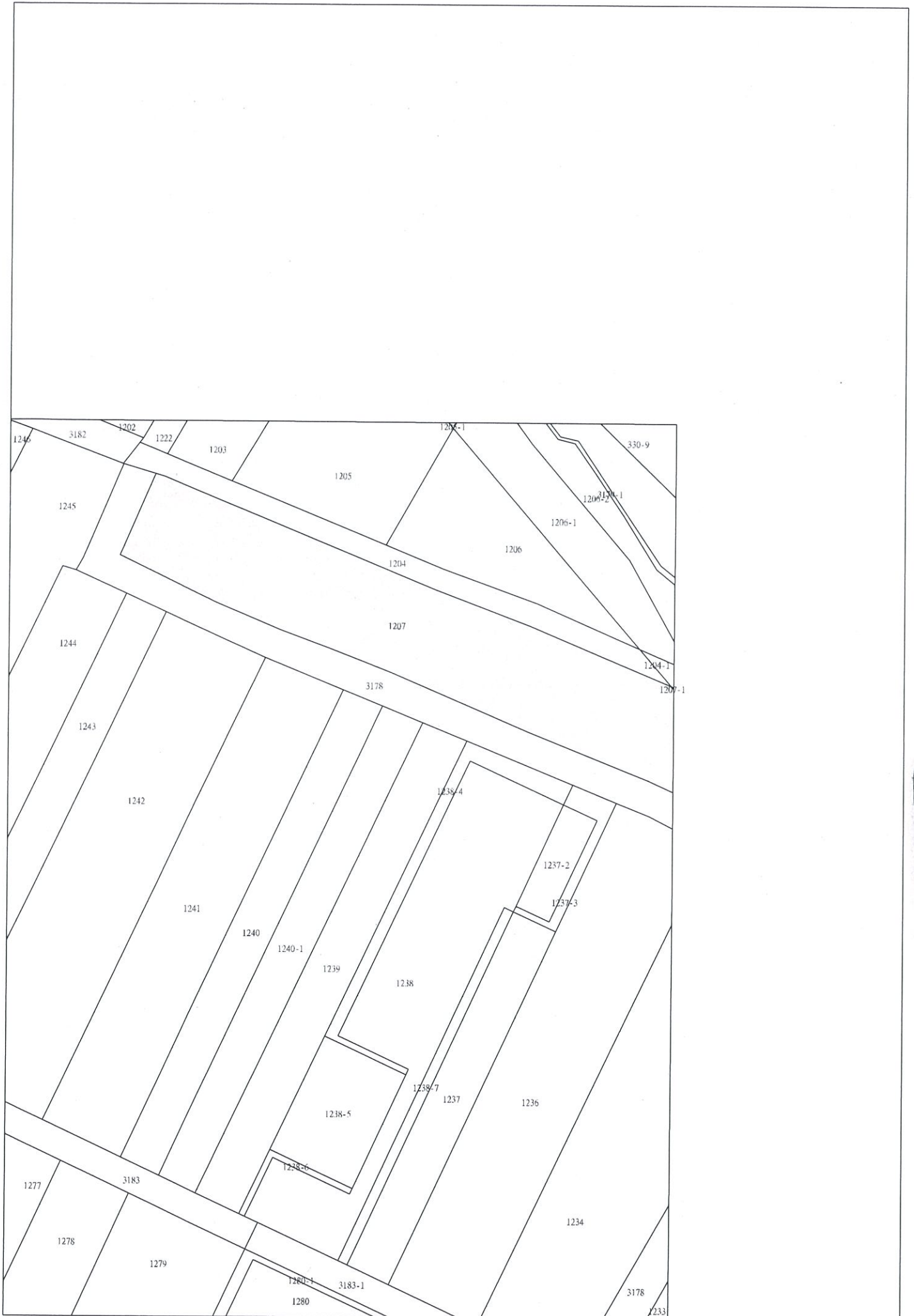
列印人員：黃怡萍

地籍圖謄本如附件共2頁，接續圖如下：





比例尺：1/1200



比例尺：1/1200

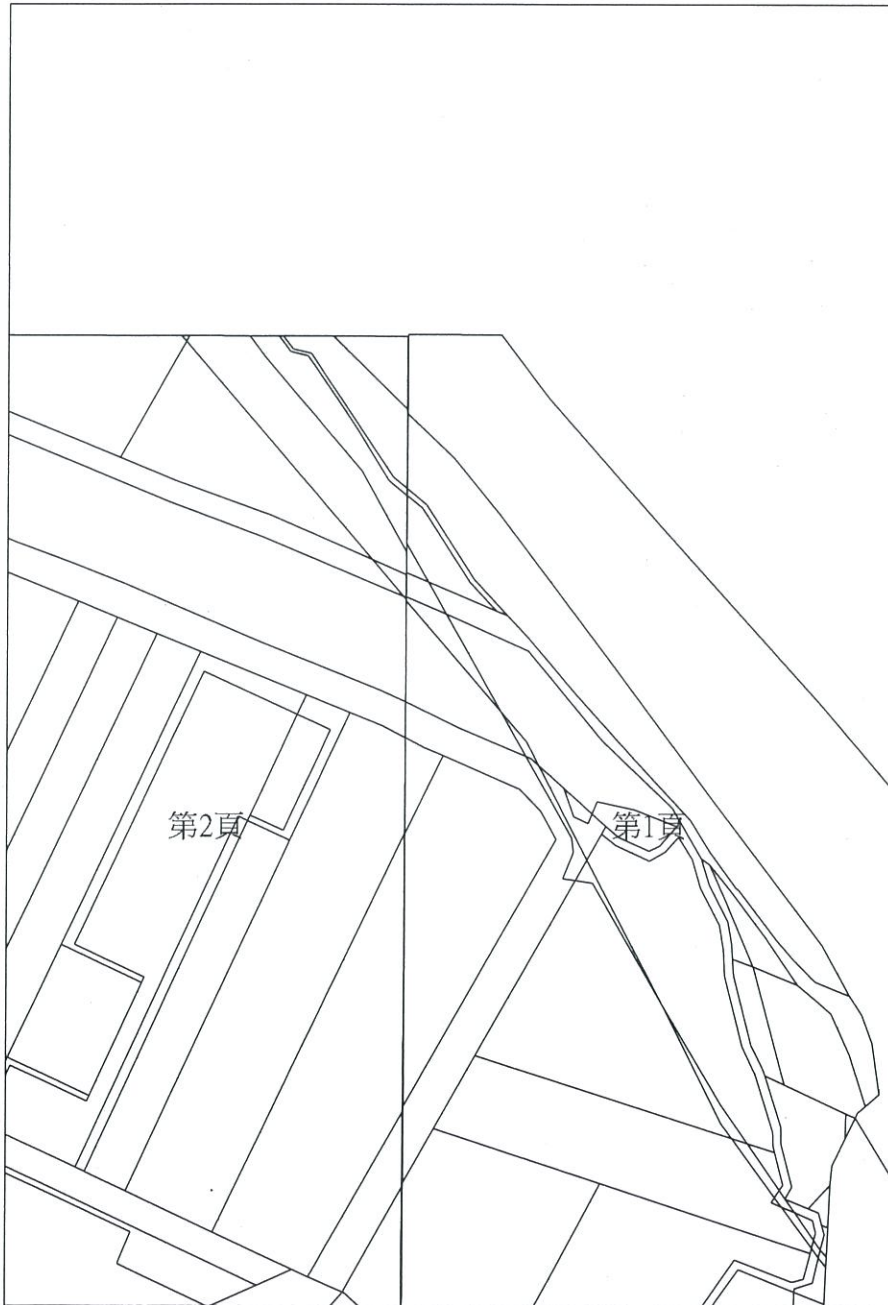
彰化縣鹿港鎮地籍圖查詢資料

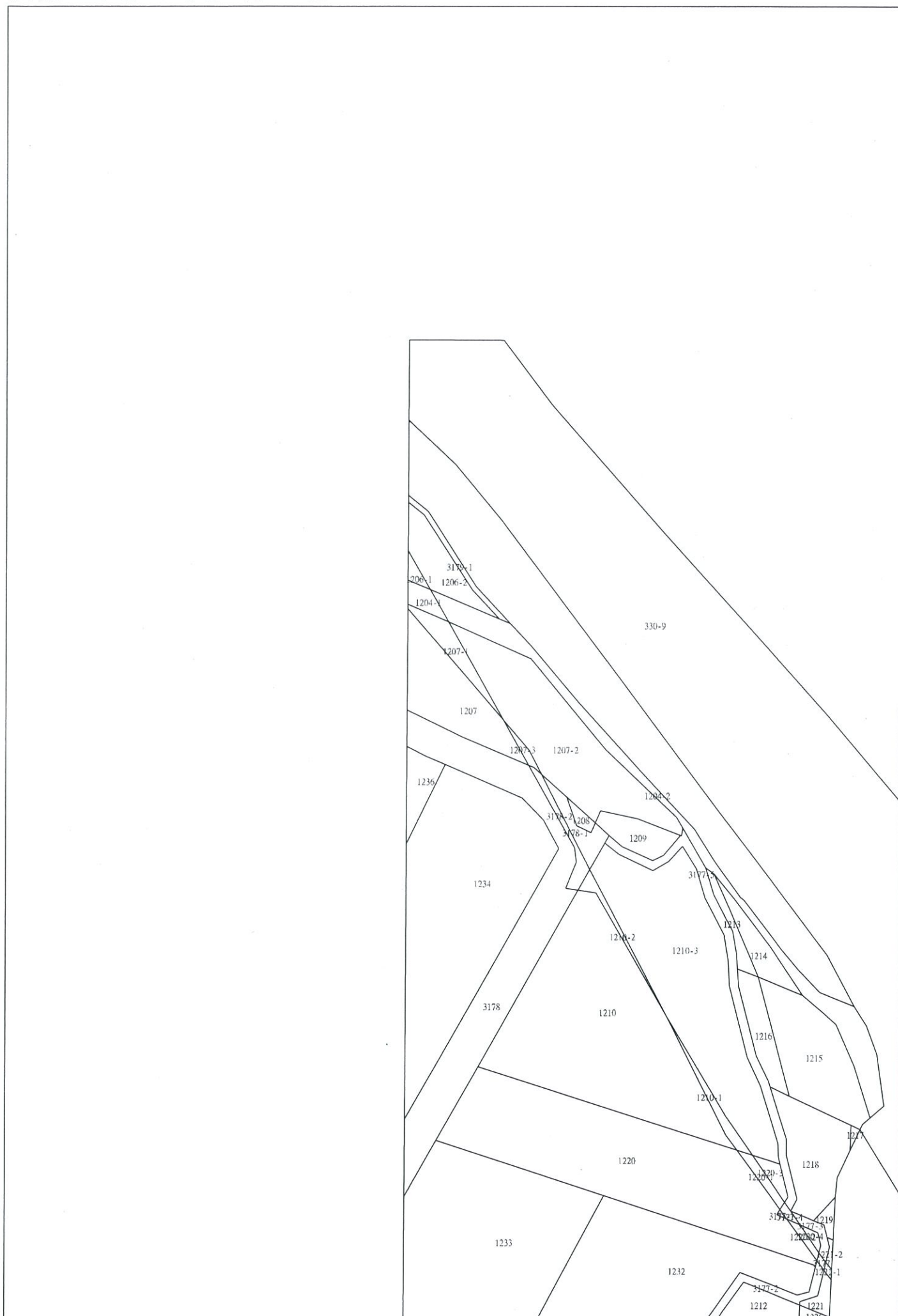
資料查詢時間：民國111年03月28日15時58分 收件號：111NC002842
土地坐落：彰化縣鹿港鎮振興段1207-1地號共1筆



列印人員：黃怡萍

地籍圖謄本如附件共2頁，接續圖如下：

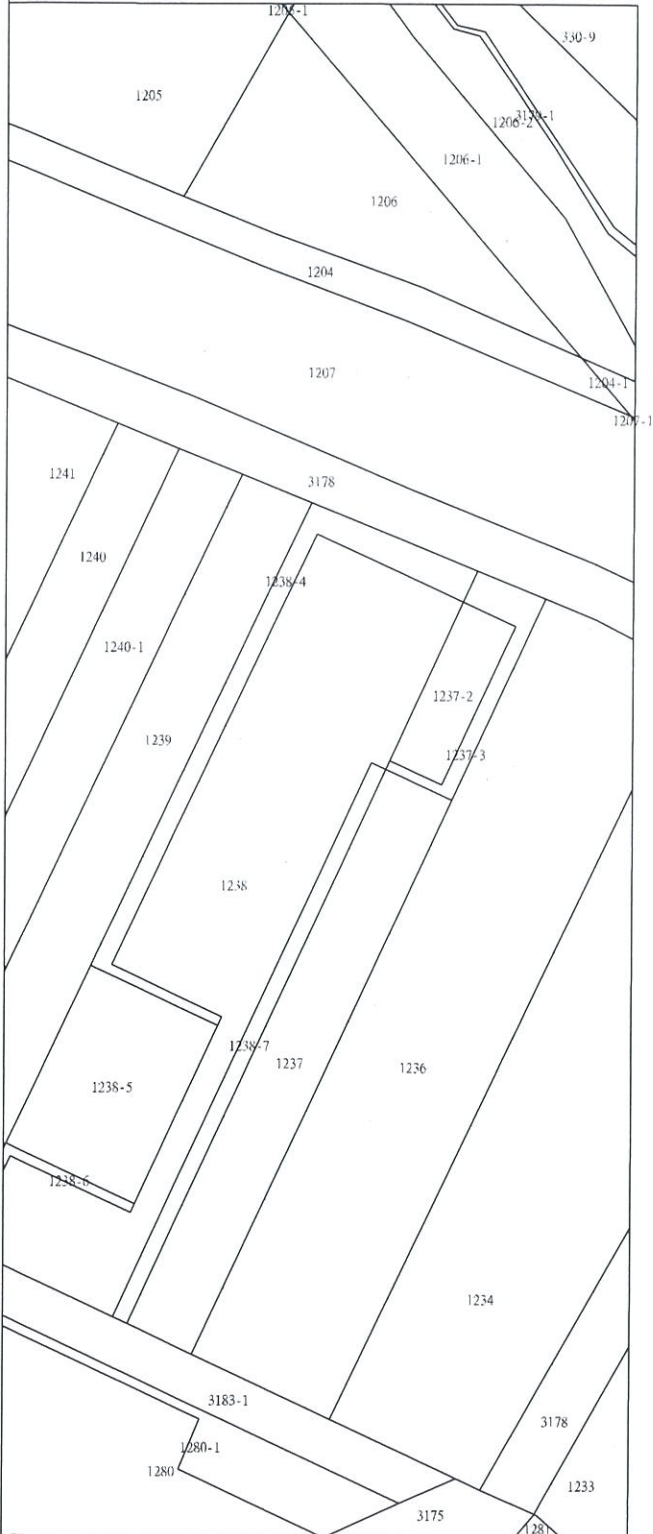




4

2

比例尺：1/1200



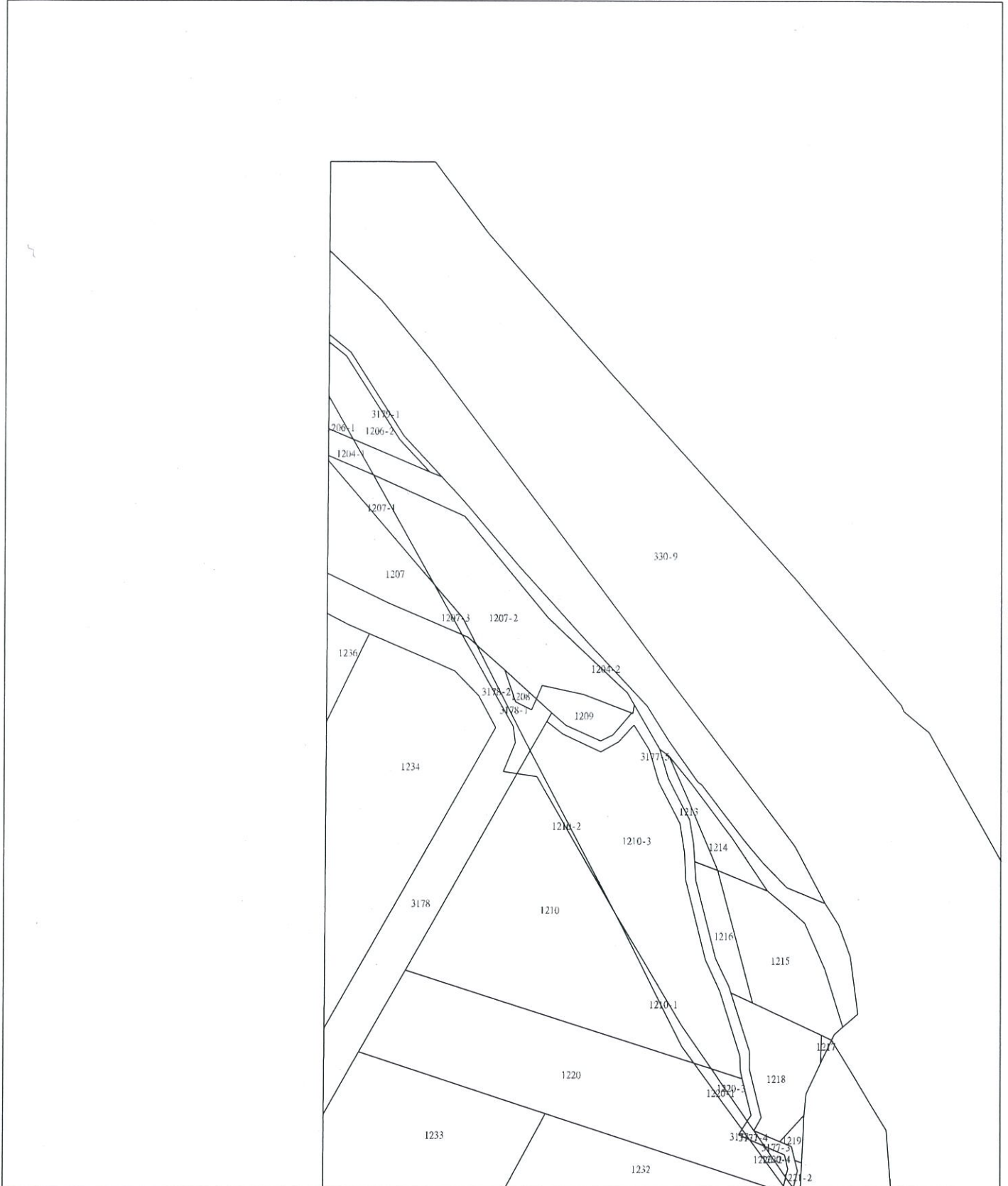
比例尺：1/1200

彰化縣鹿港鎮地籍圖查詢資料

資料查詢時間：民國111年03月28日15時58分 收件號：111NC002842
土地坐落：彰化縣鹿港鎮振興段1207-2地號共1筆



列印人員：黃怡萍



比例尺：1/1200

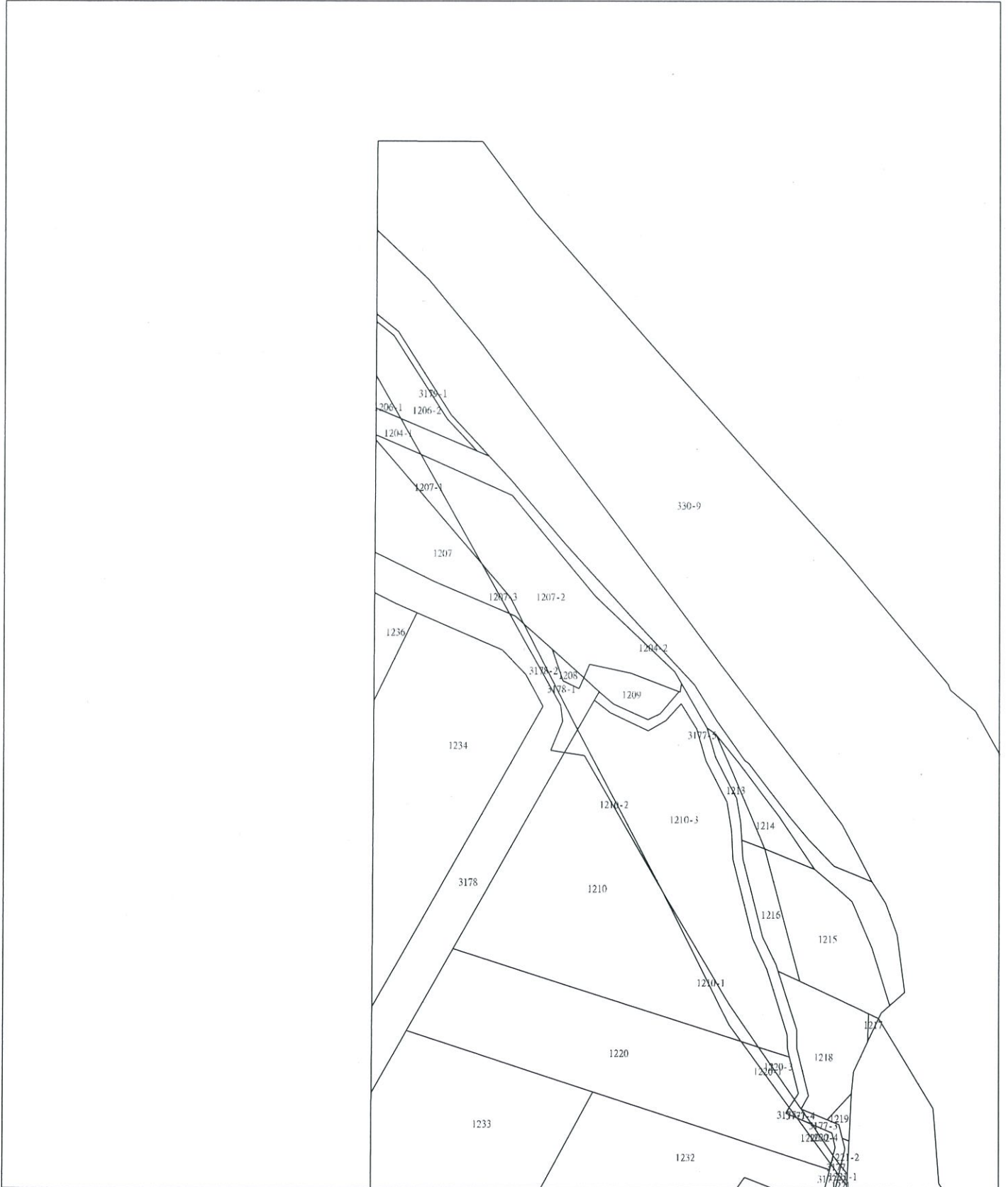
查驗碼：111NC002842PIC1AAE8936724D4456BA5120E68A4D5

彰化縣鹿港鎮地籍圖查詢資料

資料查詢時間：民國111年03月28日15時58分 收件號：111NC002842
土地坐落：彰化縣鹿港鎮振興段1207-3地號共1筆



列印人員：黃怡萍



比例尺：1/1200

查驗碼：111NC002842PIC1AAE8936724D4456BA5120E68A4D5

4