

土地登記第二類謄本（所有權個人全部）  
中和區國道段0338-0000地號

列印時間：民國110年11月22日15時45分  
中和地政事務所 主任：陳素霞  
中和整謄字第037774號  
資料管轄機關：新北市中和地政事務所

頁次：000001  
本案係依照分層負責規定授權承辦人員核發  
列印人員：韓以庭  
謄本核發機關：新北市中和地政事務所

\*\*\*\*\*

土地標示部

\*\*\*\*\*

登記日期：民國099年10月30日  
面積：\*\*\*\*27,105.96平方公尺

登記原因：地籍圖重測

使用分區：（空白）

使用地類別：（空白）

民國110年01月 公告土地現值：\*\*\*\*22,328元/平方公尺

地上建物建號：共0棟

其他登記事項：因分割增加地號：0024-0002地號，0024-0003地號  
因分割增加地號：0024-0006地號，0024-0007地號，0024-0008地號，0024-0009地號，0024-0010地號  
重測前：中坑段灰磙小段0024-0001地號

本謄本未申請列印地上建物建號，詳細地上建物建號以登記機關登記為主

\*\*\*\*\*

土地所有權部

\*\*\*\*\*

（0001）登記次序：0002

登記日期：民國100年01月17日  
原因發生日期：民國099年12月25日

登記原因：接管

所有權人：新北市  
統一編號：0006500000  
住址：（空白）  
管理者：新北市政府殯葬管理處  
統一編號：01880566  
住址：（空白）

權利範圍：全部\*\*\*\*\*1分之1\*\*\*\*\*

權狀字號：---（空白）字第-----號

當期申報地價：109年01月 \*\*\*\*4,353.0元/平方公尺

前次移轉現值或原規定地價：

066年10月 \*\*\*\*\*19.9元/平方公尺

歷次取得權利範圍：全部\*\*\*\*\*1分之1\*\*\*\*\*

其他登記事項：申請免繕發權利書狀：辦理管理機關變更登記

本謄本僅係 土地所有權個人全部節本，詳細權利狀態請參閱全部謄本。  
（本謄本列印完畢）

- ※注意：一、本謄本之處理及利用，申請人應注意依個人資料保護法第5條、第19條、第20條及第29條規定辦理。  
二、前次移轉現值資料，於課徵土地增值稅時，仍應以稅捐稽徵機關核算者為依據。

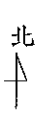


地籍圖謄本

中和整謄字第037774號

土地坐落：新北市中和區國道段338地號共1筆

本謄本與地籍圖所載相符（實地界址以複丈鑑界結果為準）



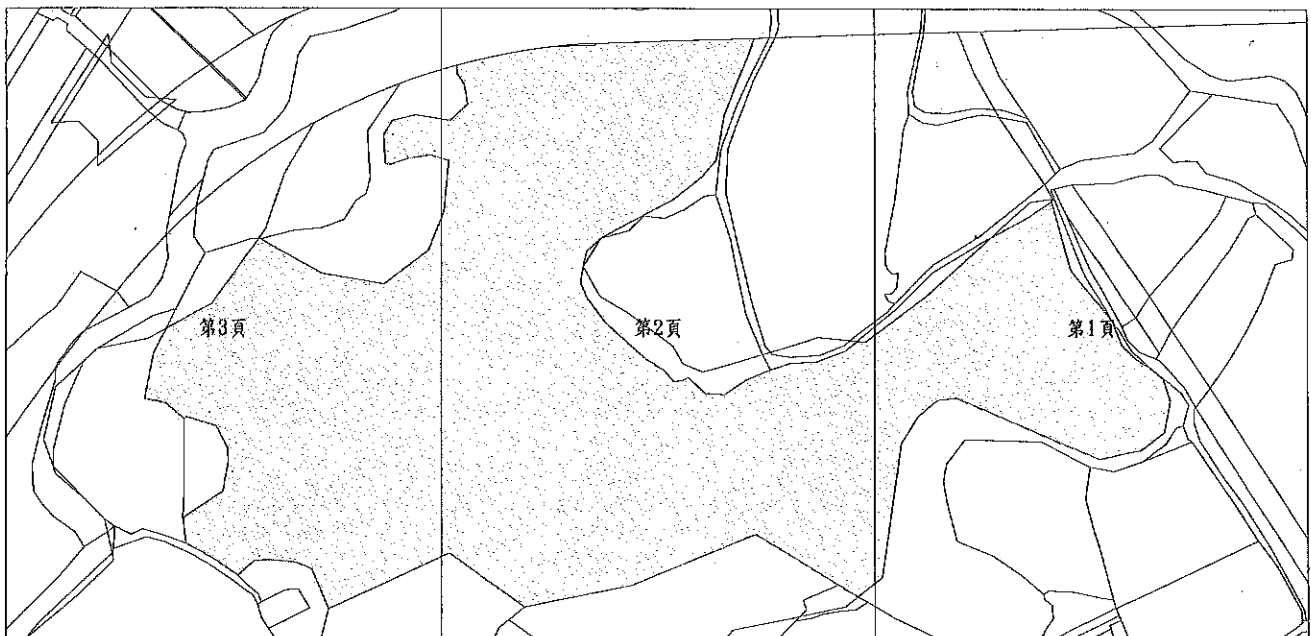
資料管轄機關： 中和地政事務所

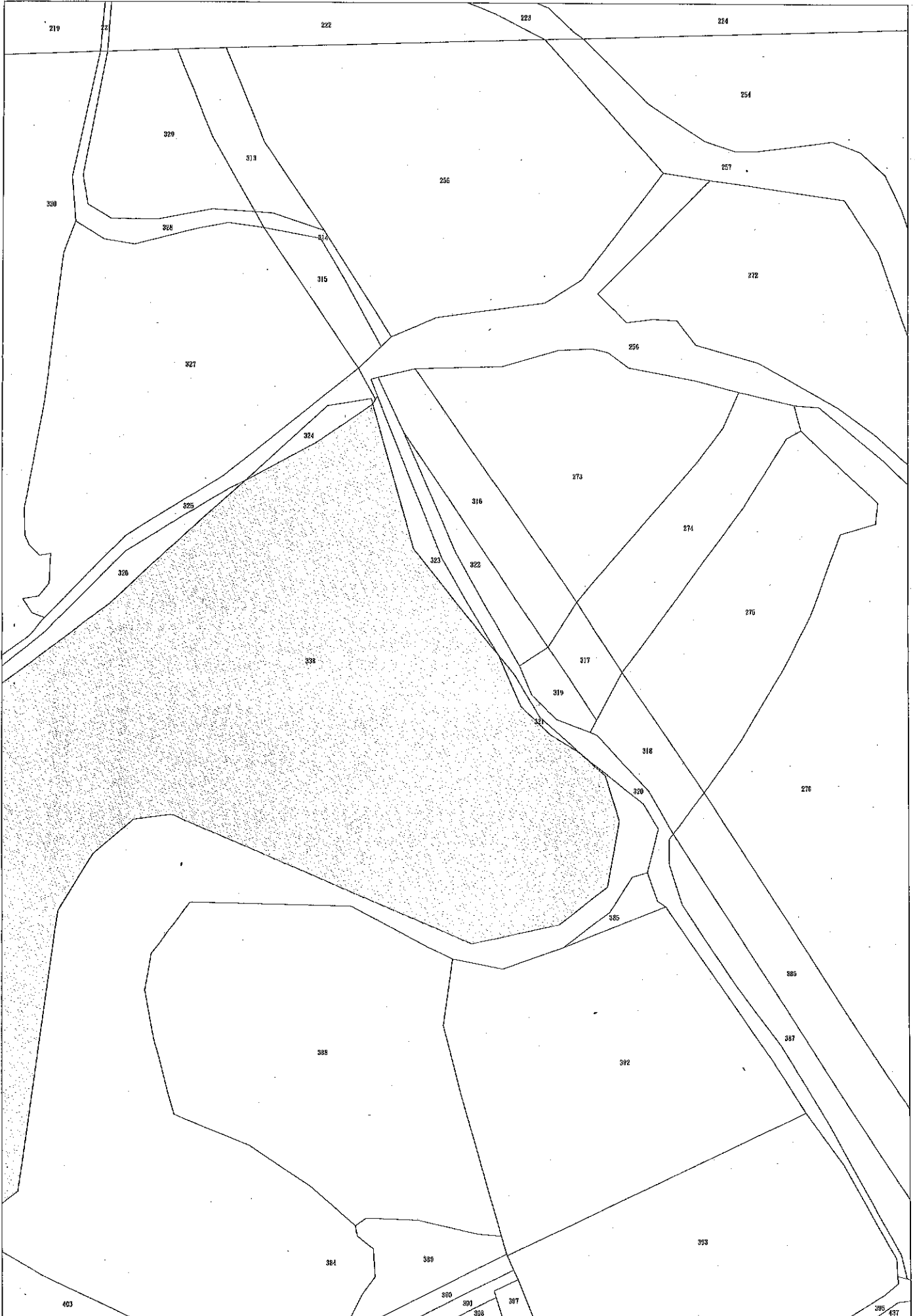
本謄本核發機關： 中和地政事務所 主任：陳素霞

中華民國 110年11月22日

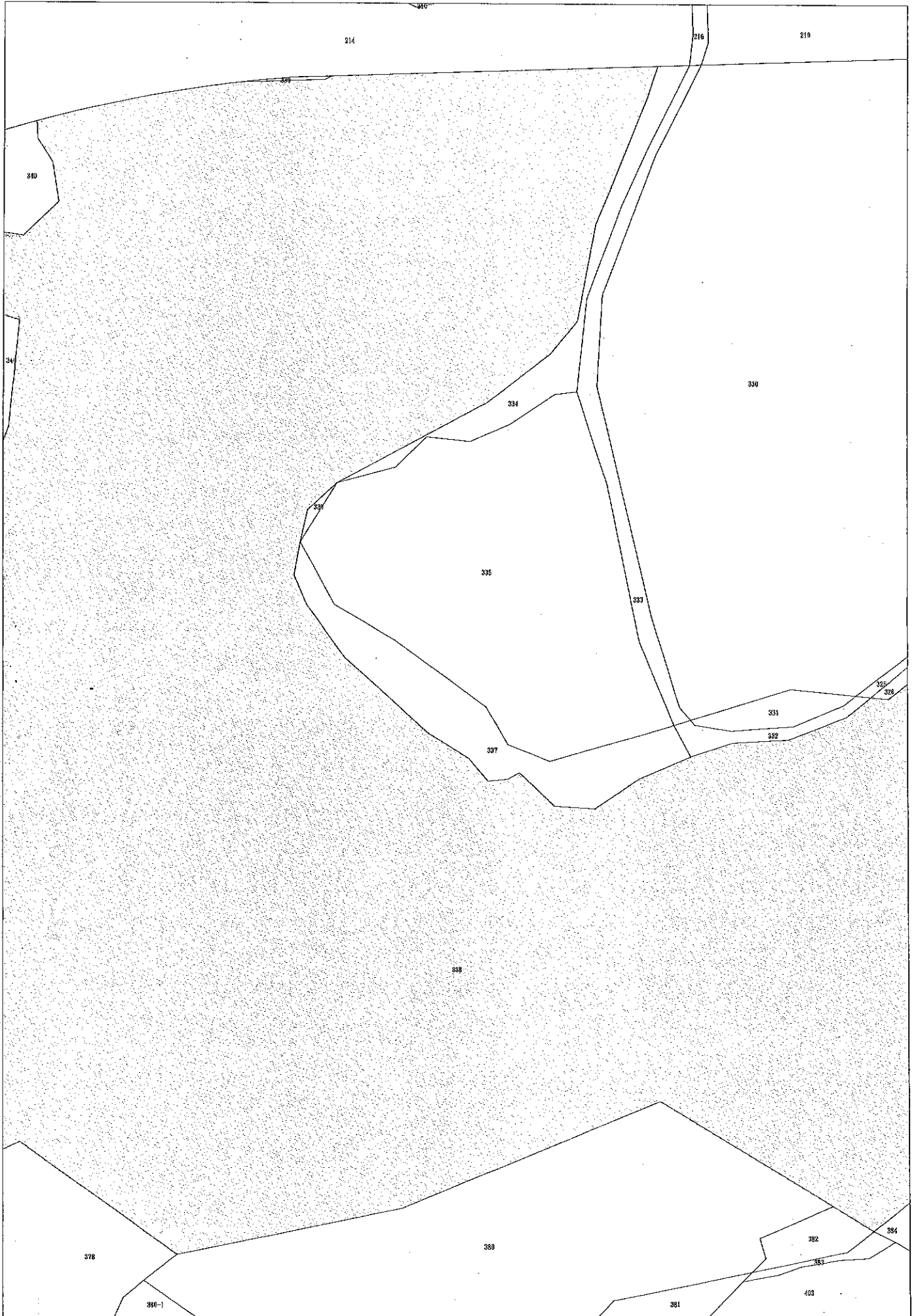
本案依分層負責規定授權承辦人員韓以庭核發

地籍圖謄本如附件共3頁，接續圖如下：





比例尺：1/500



比例尺：1/500

