

臺東縣城鄉生活運動協會 函

地址：950 台東市新成街 31 號 1 樓

承辦人：王臨哲

電話：089-224799、0919-024799

傳真：089-228358

受文者：臺東縣東河鄉公所

發文日期：中華民國 110 年 10 月 01 日

發文字號：城鄉運會弘字第 1101001002 號

速別：普通件

密等及解密條件或保密期限：普通

附件：活動路線圖

主旨：檢陳本會辦理『2021 第十三屆戀戀 197 東海岸自行車公路賽暨全民單車快樂逍遙遊』活動，請協助支援 110 年 12 月 5 日(07:00~11:00)，活動經台 11 線(都蘭~小馬段)惠請協助宣導民眾注意及留意當日行車安全，偶有短暫彈性交管，若造成不便，敬請見諒。謹 所惠允同意協助，俾利活動順利圓滿，請 鑒核。


說明：

- 1.活動日期:110 年 12 月 5 日(星期日) 上午 6:00 比賽開始。
- 2.活動出發會場: 卑南大圳水利公園。活動終點會場:卑南大圳水利公園。
- 3.活動路線:
 - (1).130K 競賽組《起點》卑南大圳水利公園→台東大橋→台 11 線→成功鎮→三仙橋折返→台 11 線→台 11 乙線→石川→《計時終點》197 縣道 52.5K 處。(終點會場:卑南大圳水利公園)。
 - (2).100K 挑戰組《起點》卑南大圳水利公園→台東大橋→台 11 線→八翁嶺(舊省道)折返→台 11 線→台 11 乙線→石川→《計時終點》197 縣道 52.5K 處。(終點：卑南大圳水利公園)。
- 4.活動人數: 130K 競賽組 680 人、100K 挑戰組 550 人。
- 5.活動工作協調說明:
 - (1)比賽經過貴鄉轄區請宣導民眾為選手加油；沿線民眾飼養寵物請加強管制以免造成選手追撞意外。
 - (2)比賽期間 12 月 5 日 06:00~11:00 賽道岔路實施交通彈性管制，請事先公告民眾，並規劃當日行程，造成不便之處敬請見諒。

正本：臺東縣東河鄉公所

副本：臺東縣城鄉生活運動協會

理事長 吳培弘











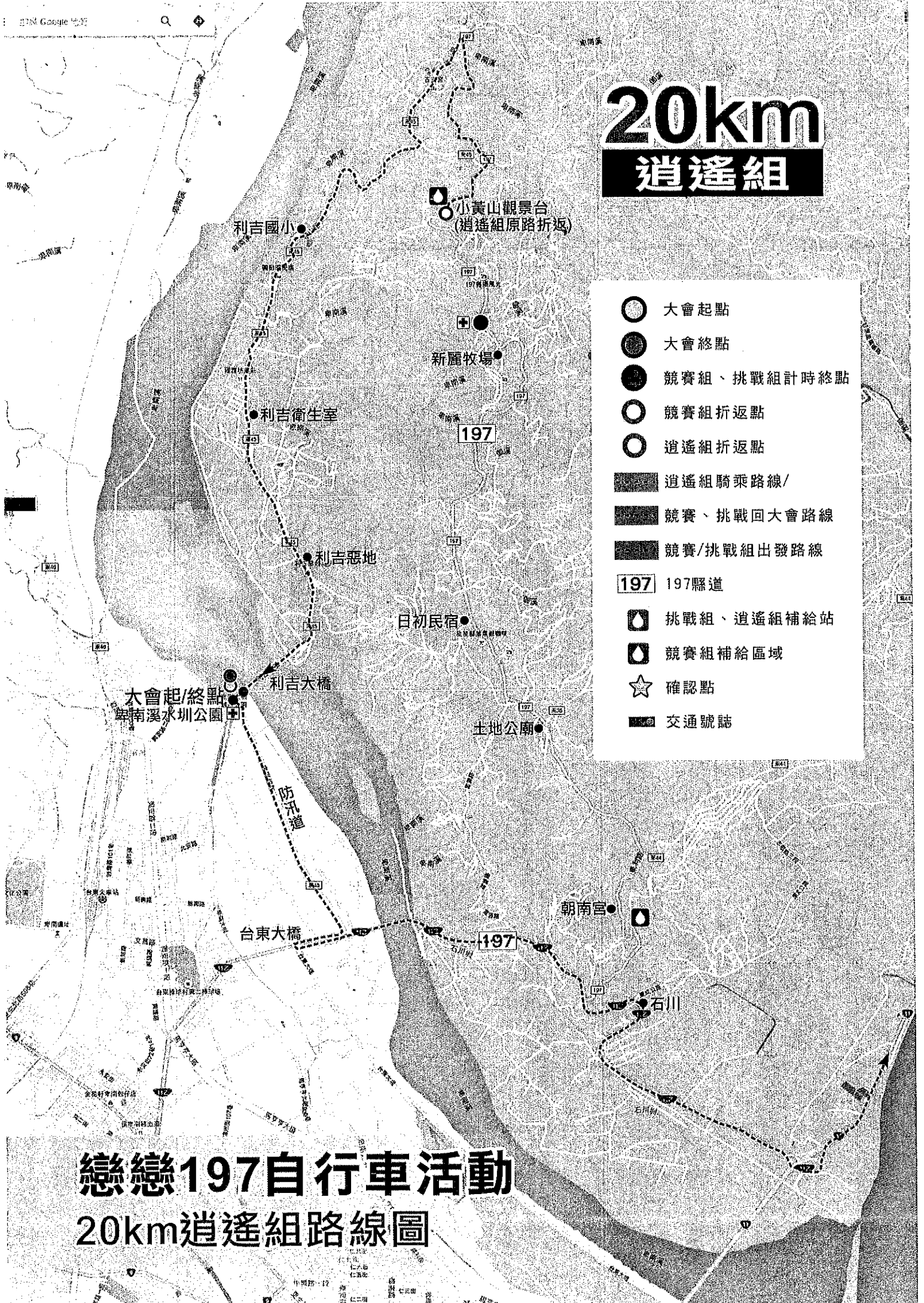
110.10.04

東河鄉

字第(3007)號

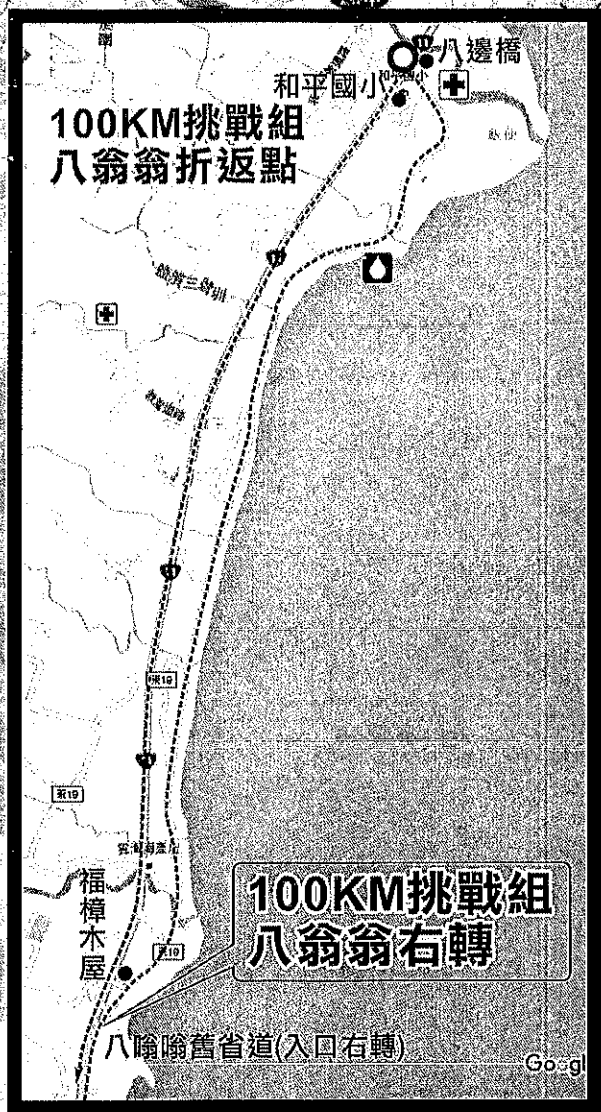
20km 逍遙組

-  大會起點
-  大會終點
-  競賽組、挑戰組計時終點
-  競賽組折返點
-  逍遙組折返點
-  逍遙組騎乘路線/
-  競賽、挑戰回大會路線
-  競賽/挑戰組出發路線
-  197 縣道
-  挑戰組、逍遙組補給站
-  競賽組補給區域
-  確認點
-  交通號誌




戀戀197自行車活動 20km逍遙組路線圖

100km 挑戰組



100KM挑戰組 八翁翁右轉



戀戀197自行車活動 100km路線圖

START

FINISH

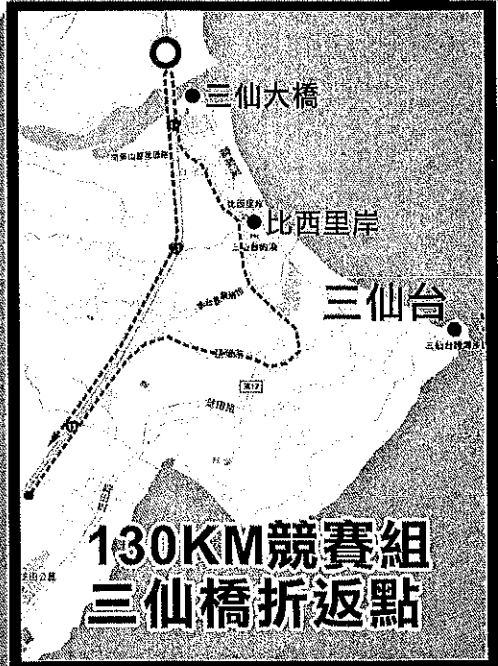
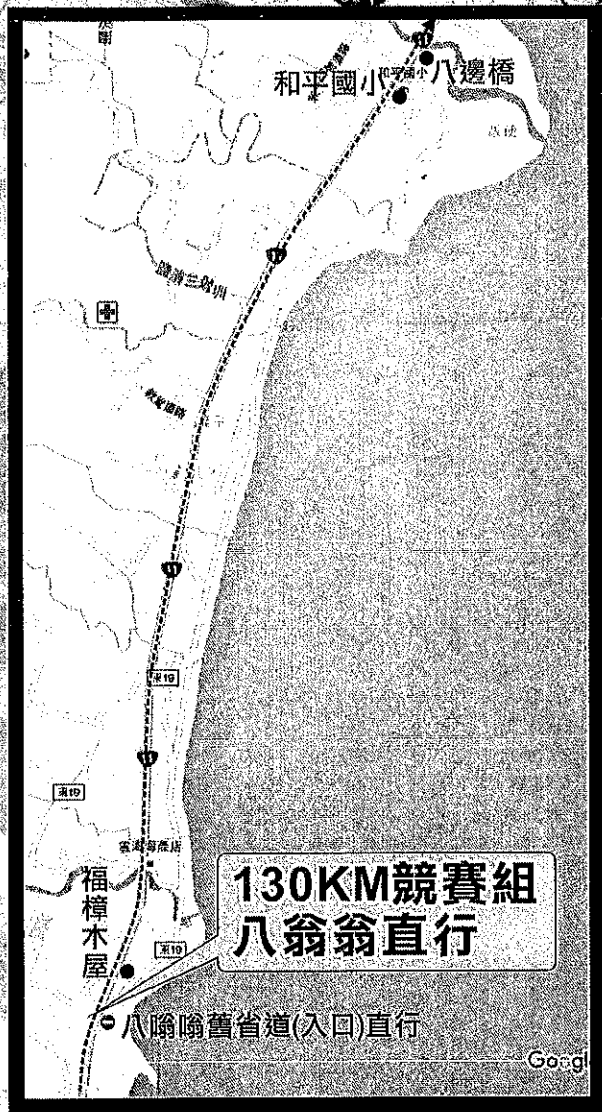
放行點

台東市

Google

- | | |
|---------------|--------------|
| ○ 大會起點 | 197 197縣道 |
| ● 大會終點 | ● 挑戰組、逍遙組補給站 |
| ● 競賽組、挑戰組計時終點 | ■ 競賽組補給區域 |
| ○ 競賽組折返點 | ☆ 確認點 |
| ○ 挑戰組折返點 | 🚗 交通號誌 |

130km 競賽組



戀戀197自行車活動 130路線圖



- 大會起點
- 大會終點
- 競賽組、挑戰組計時終點
- 競賽組折返點
- 挑戰組折返點
- 197 197縣道
- 挑戰組、逍遙組補給站
- 競賽組補給區域
- ☆ 確認點
- 交通號誌
- ▲ 交管點