

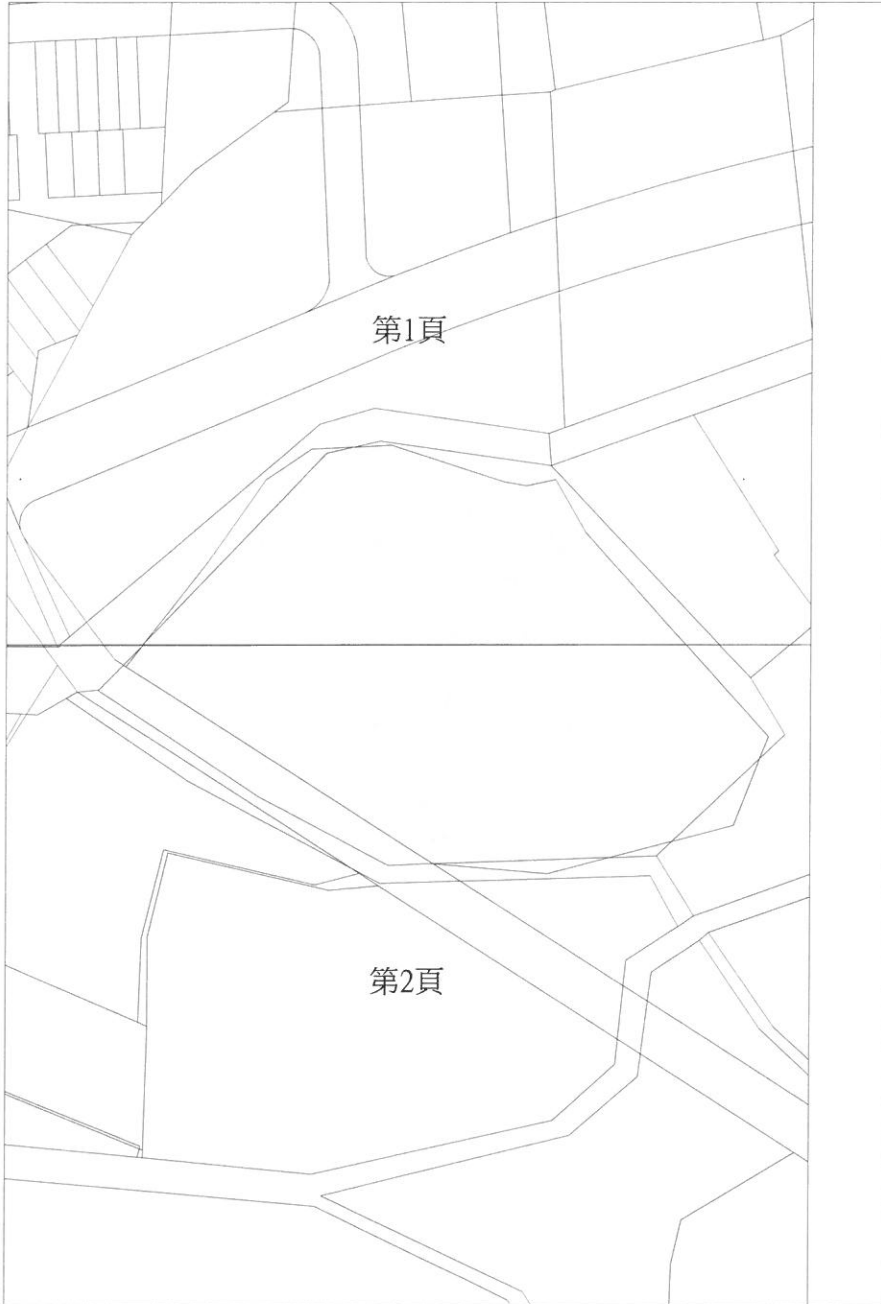
# 雲林縣古坑鄉地籍圖查詢資料

資料查詢時間：民國110年08月31日14時57分 收件號：110PA011835  
土地坐落：雲林縣古坑鄉東興段1109地號共1筆

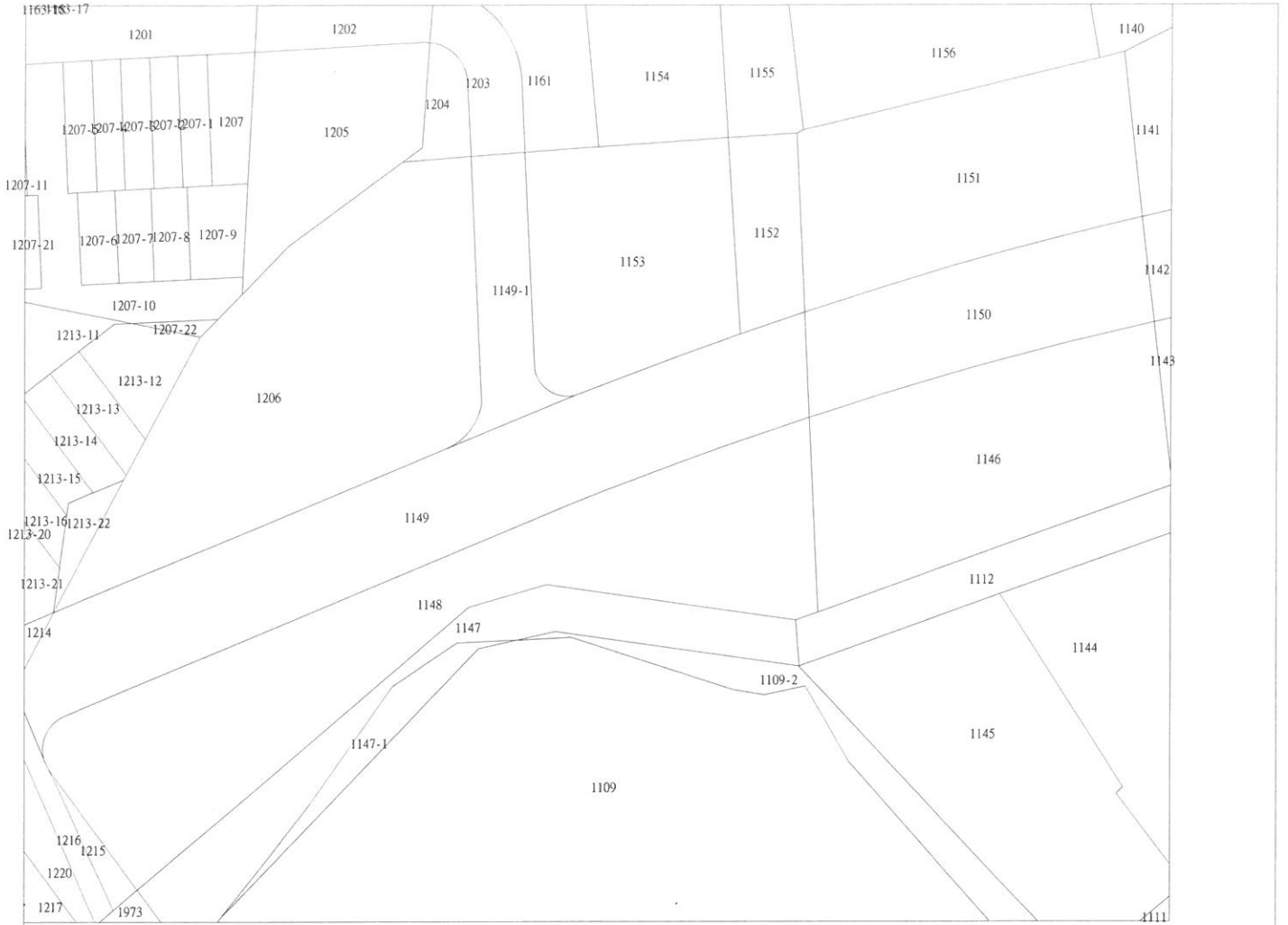


列印人員：王建昌

地籍圖謄本如附件共2頁，接續圖如下：

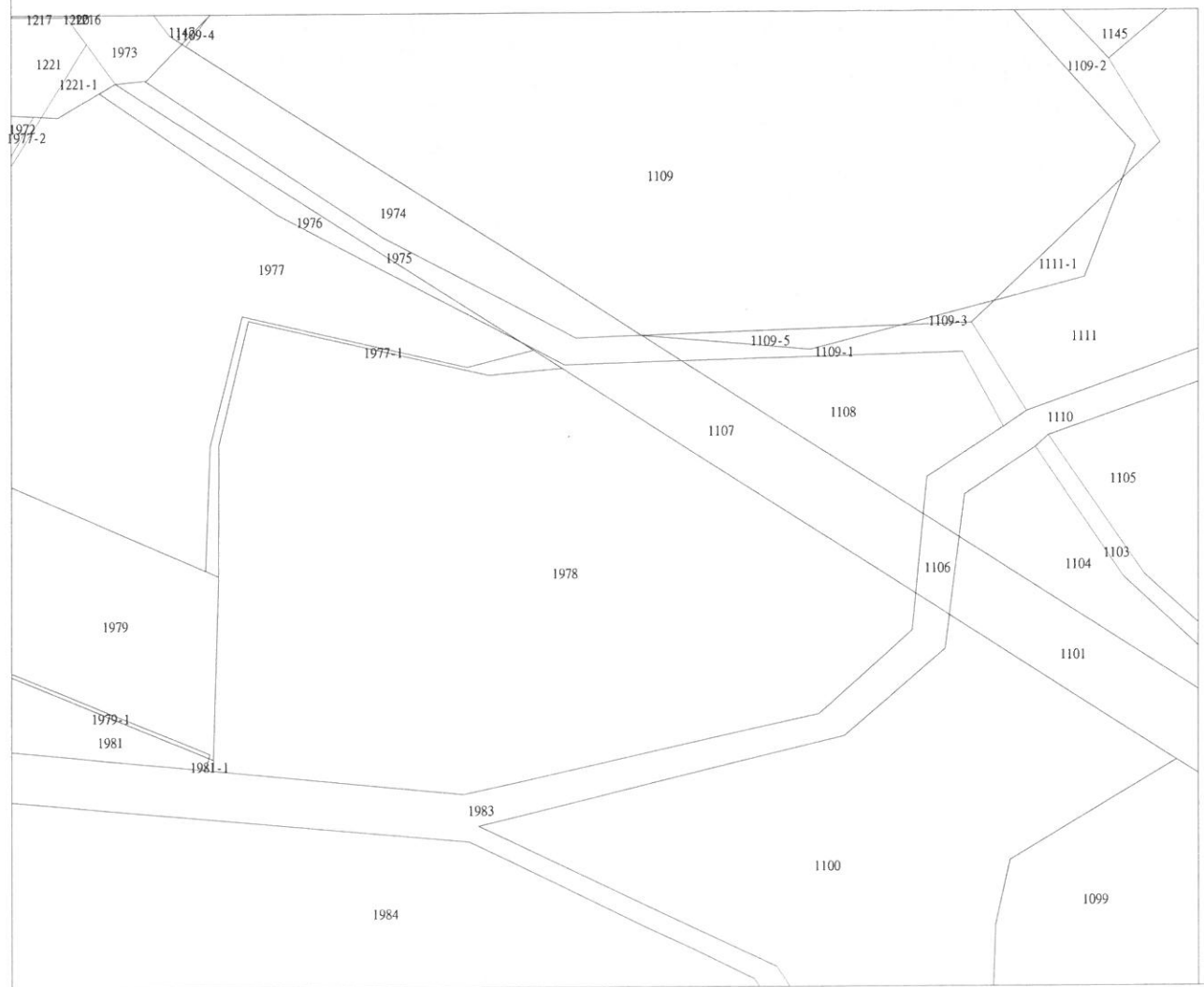


11631183-17



比例尺：1/1000

原比例尺：1/500



比例尺：1/1000

原比例尺：1/500



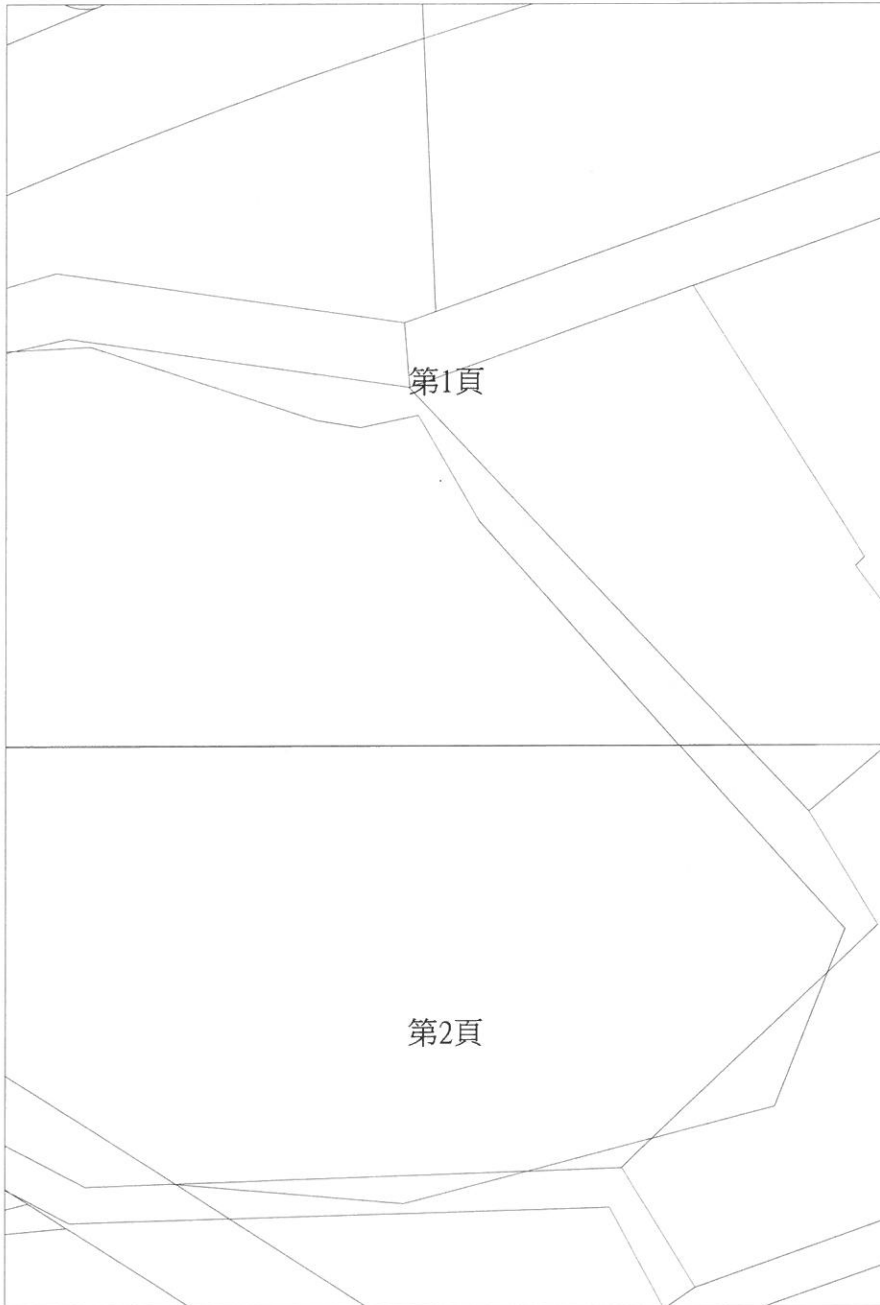
雲林縣古坑鄉地籍圖查詢資料

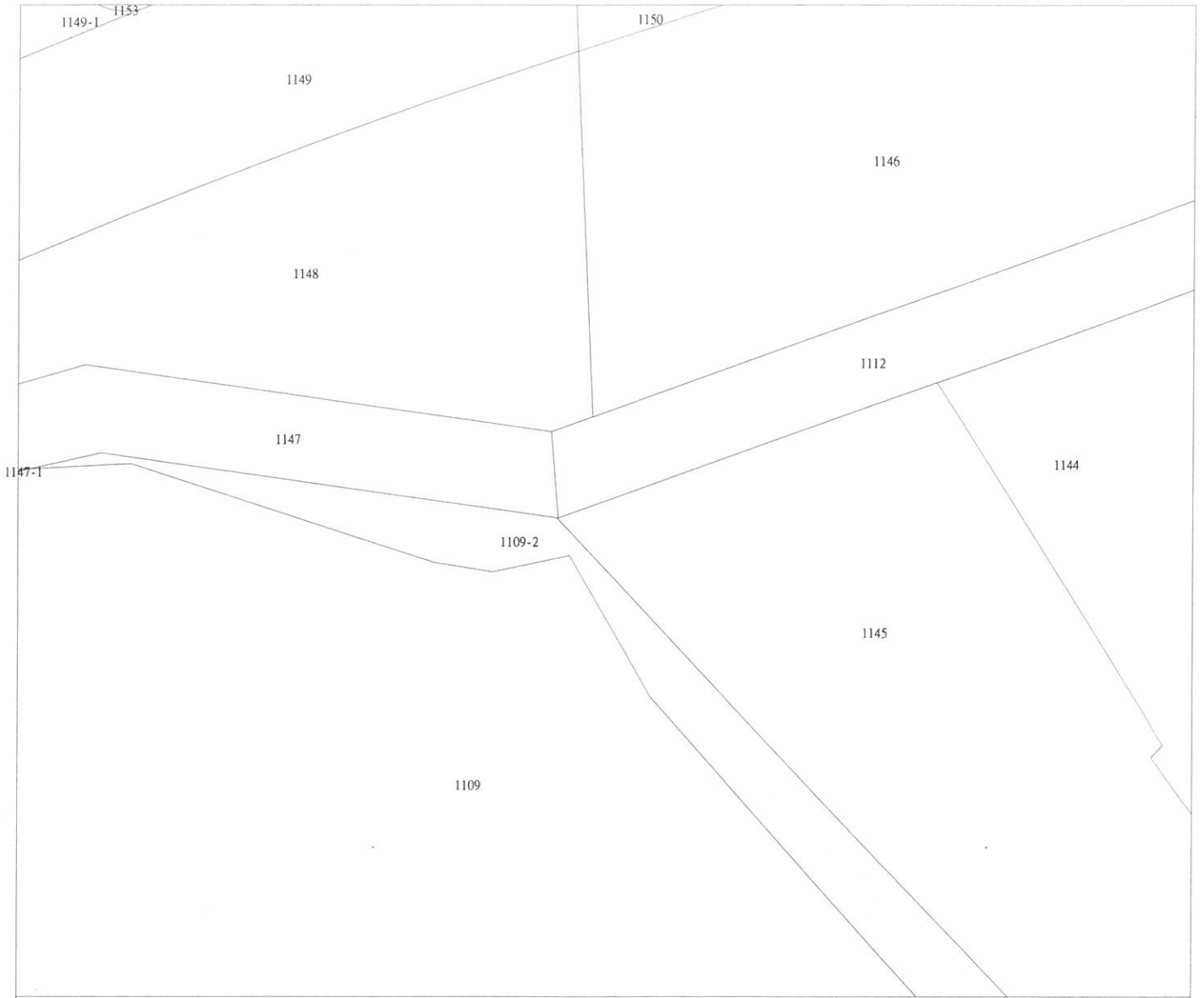
資料查詢時間：民國110年08月31日14時57分 收件號：110PA011835  
土地坐落：雲林縣古坑鄉東興段1109-2地號共1筆



列印人員：王建昌

地籍圖謄本如附件共2頁，接續圖如下：



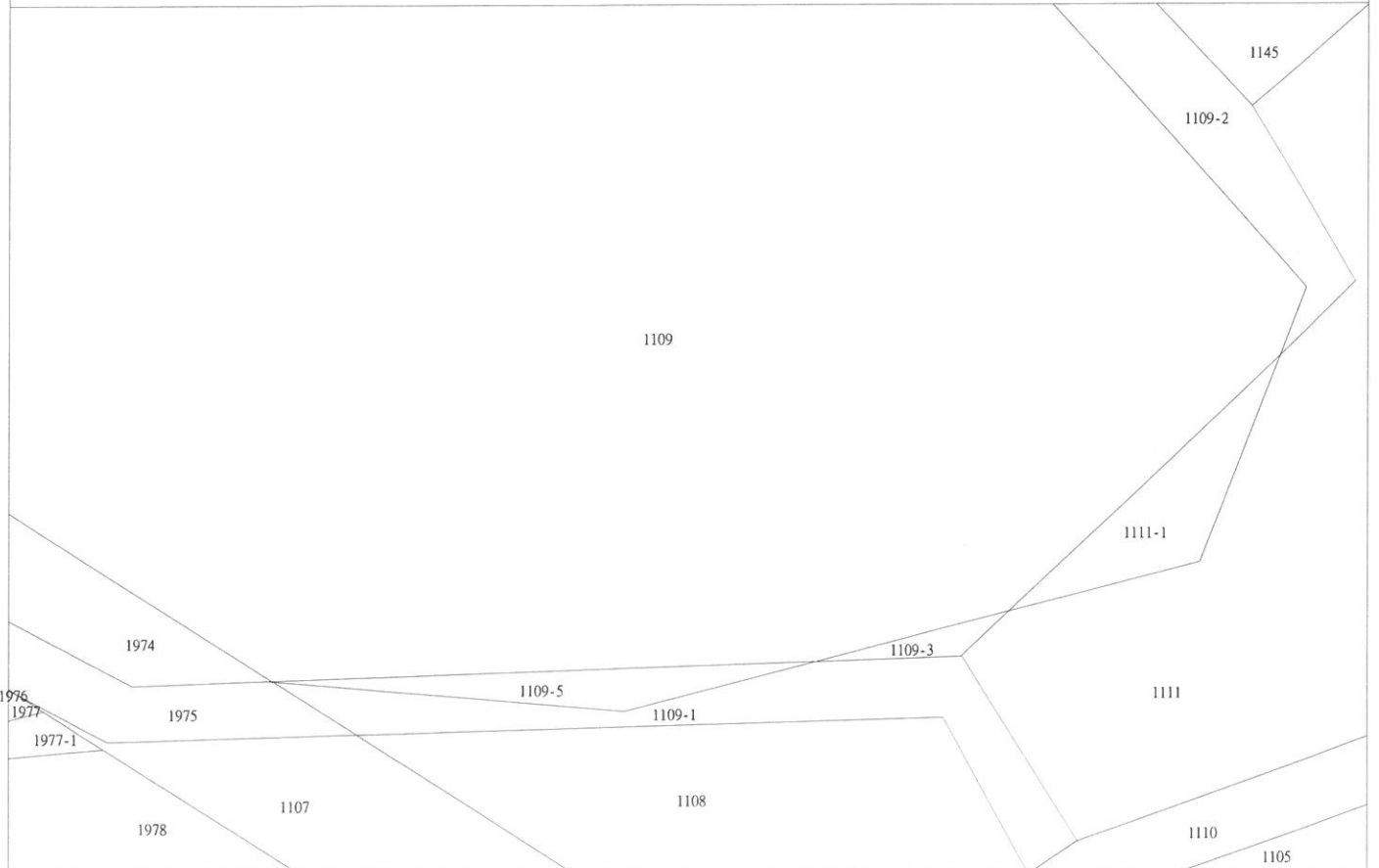


地籍圖

5

地籍圖

比例尺：1/500



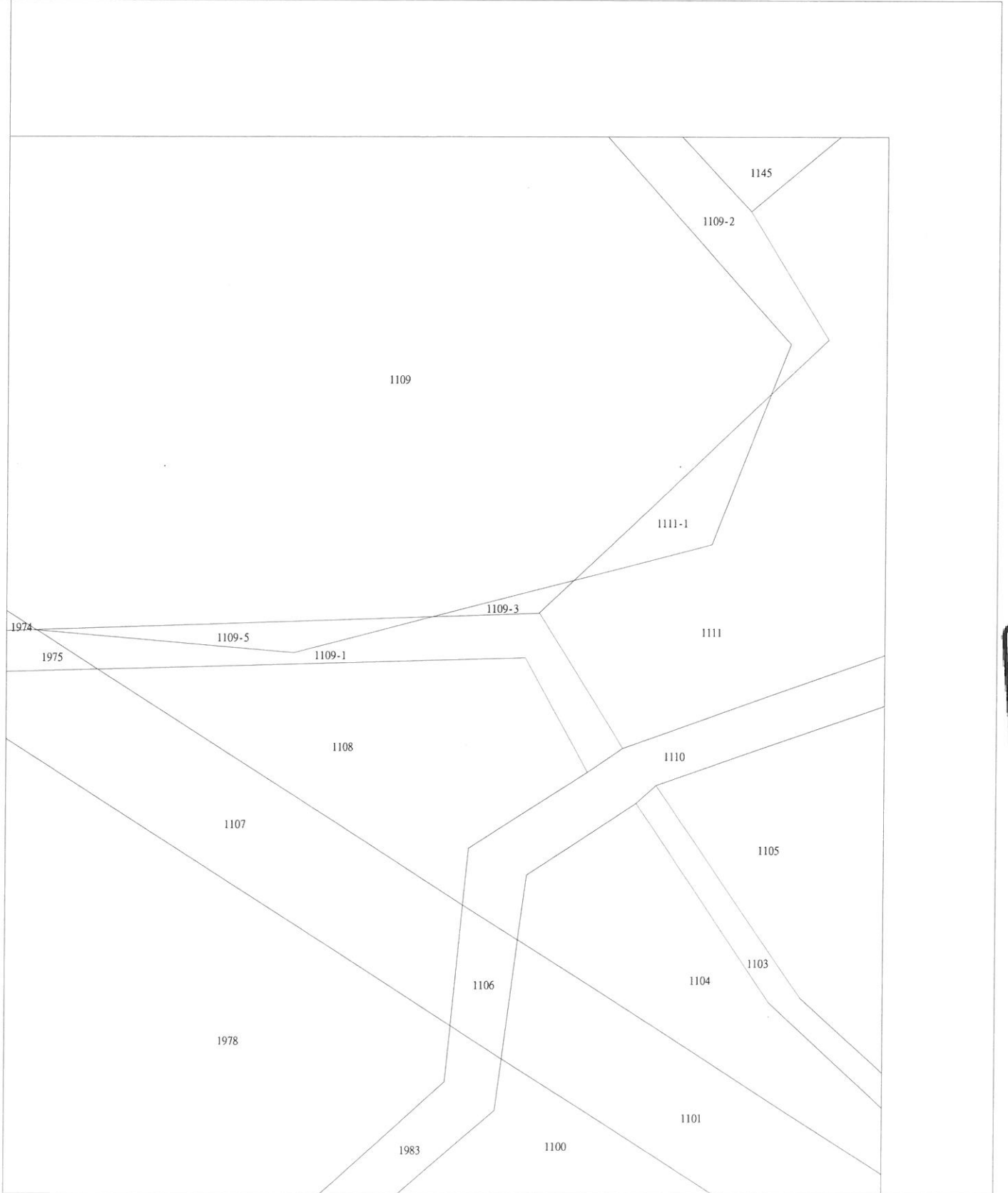
比例尺：1/500

# 雲林縣古坑鄉地籍圖查詢資料

資料查詢時間：民國110年08月31日14時57分 收件號：110PA011835  
土地坐落：雲林縣古坑鄉東興段1109-3地號共1筆



列印人員：王建昌



比例尺：1/500

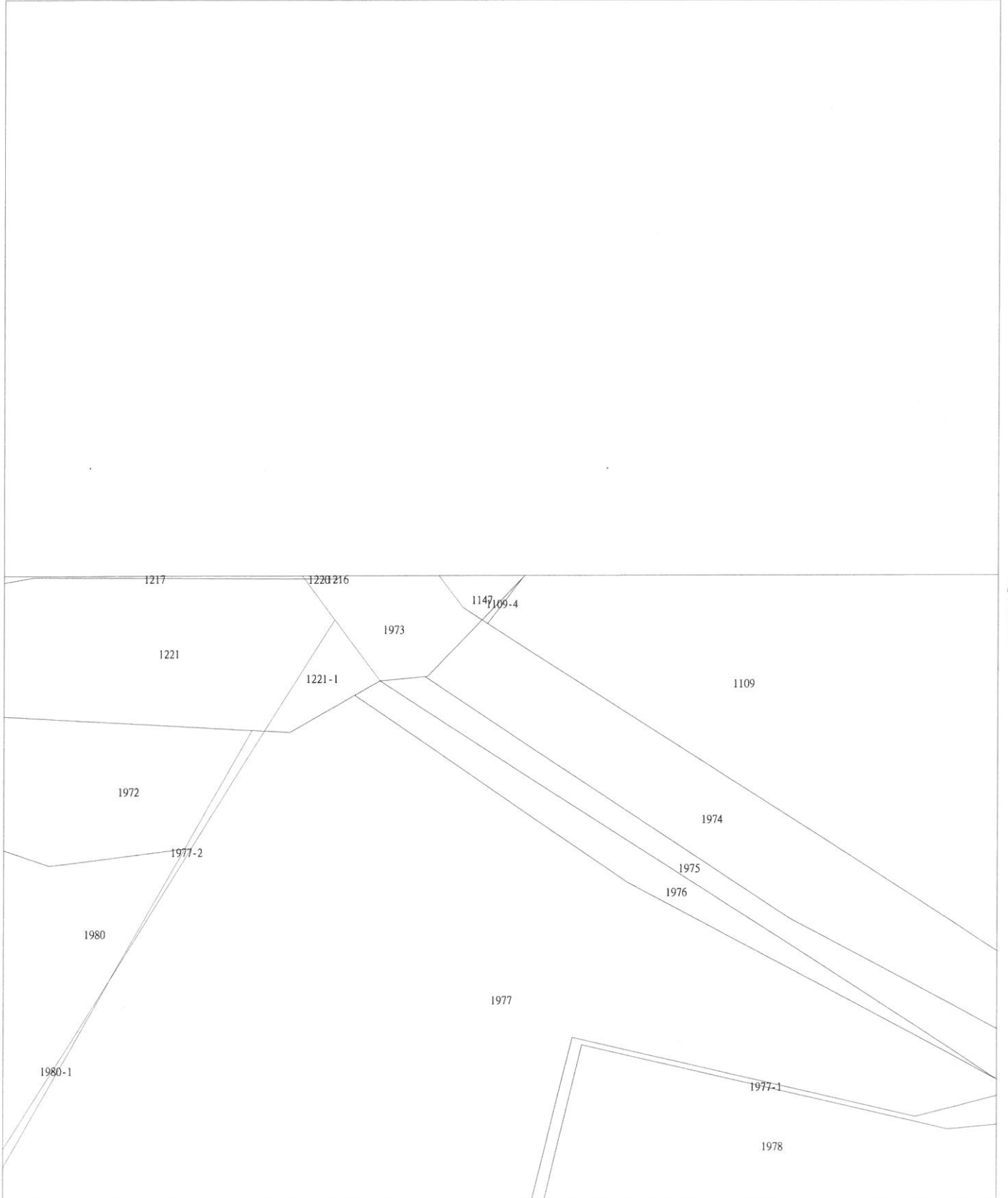
查驗碼：110PA011835PIC11C52DAB803B0438BB10DC9F46CA0

# 雲林縣古坑鄉地籍圖查詢資料

資料查詢時間：民國110年08月31日14時57分 收件號：110PA011835  
土地坐落：雲林縣古坑鄉東興段1109-4地號共1筆



列印人員：王建昌



比例尺：1/500

查驗碼：110PA011835PIC11C52DAB803B0438BB10DC9F46CA0

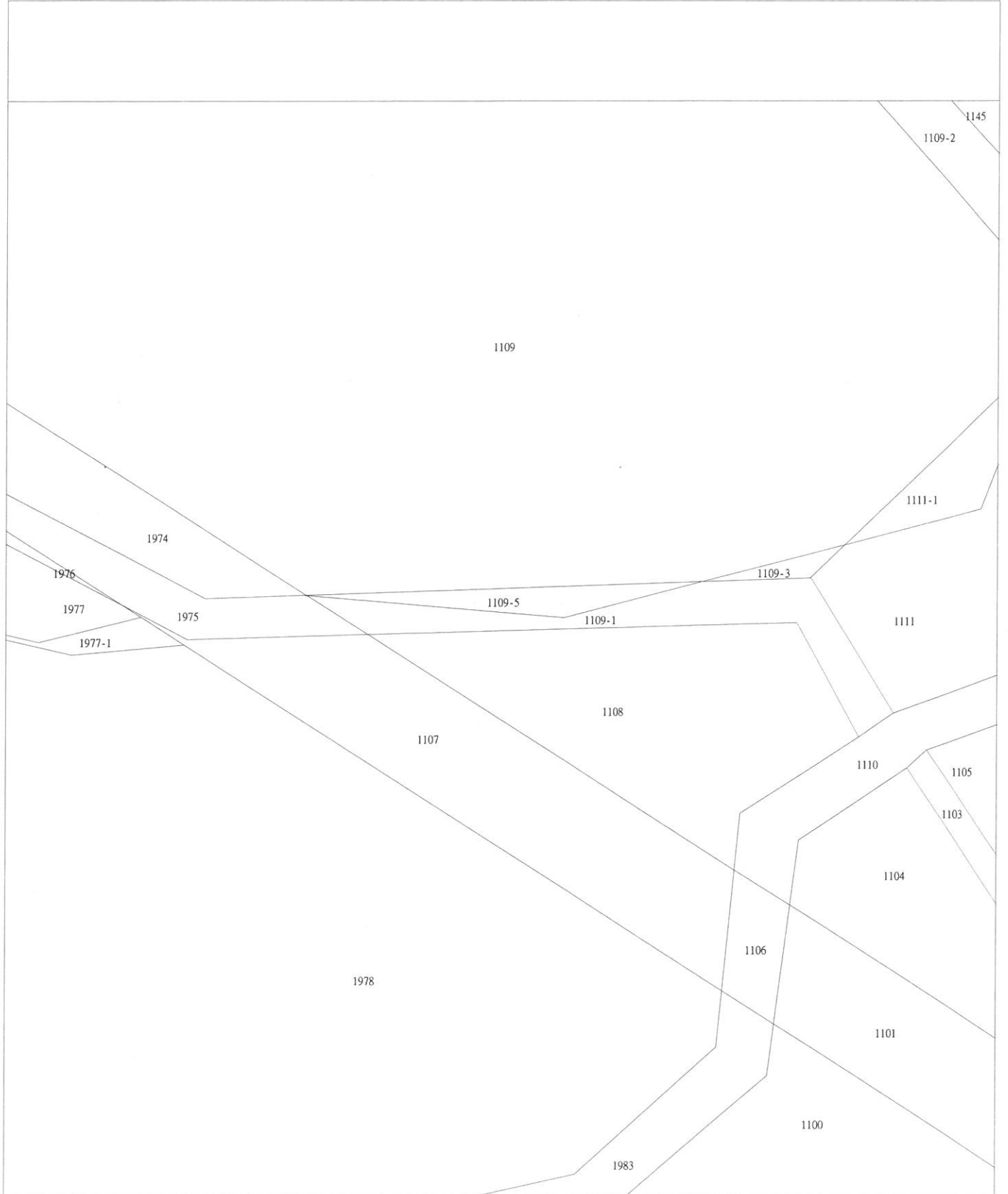


# 雲林縣古坑鄉地籍圖查詢資料

資料查詢時間：民國110年08月31日14時59分 收件號：110PA011836  
土地坐落：雲林縣古坑鄉東興段1109-5地號共1筆



列印人員：王建昌



比例尺：1/500

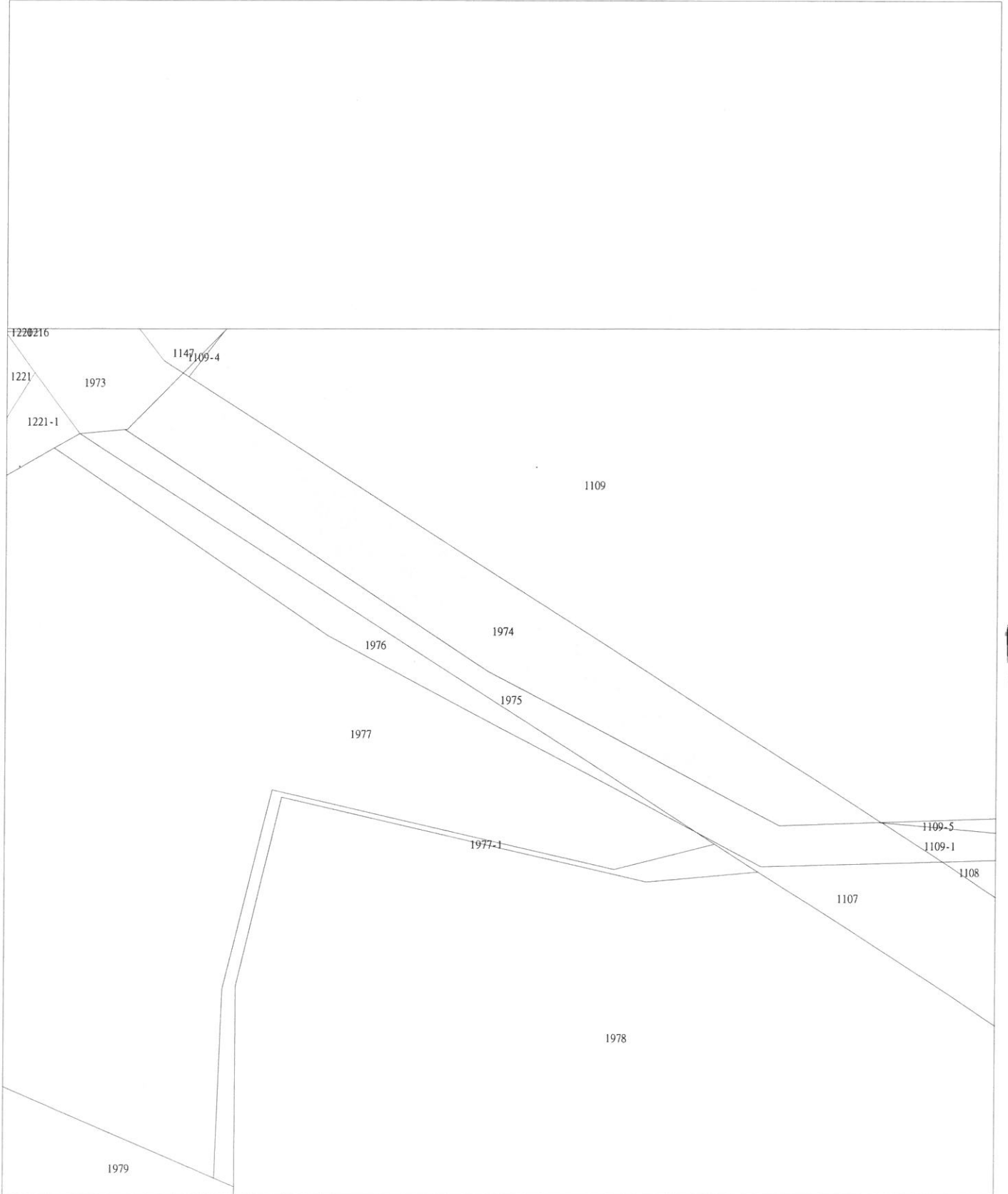
查驗碼：110PA011836PIC1879D796C5923412AB7F7A6E52E06

# 雲林縣古坑鄉地籍圖查詢資料

資料查詢時間：民國110年08月31日14時57分 收件號：110PA011835  
土地坐落：雲林縣古坑鄉東興段1974地號共1筆



列印人員：王建昌



比例尺：1/500

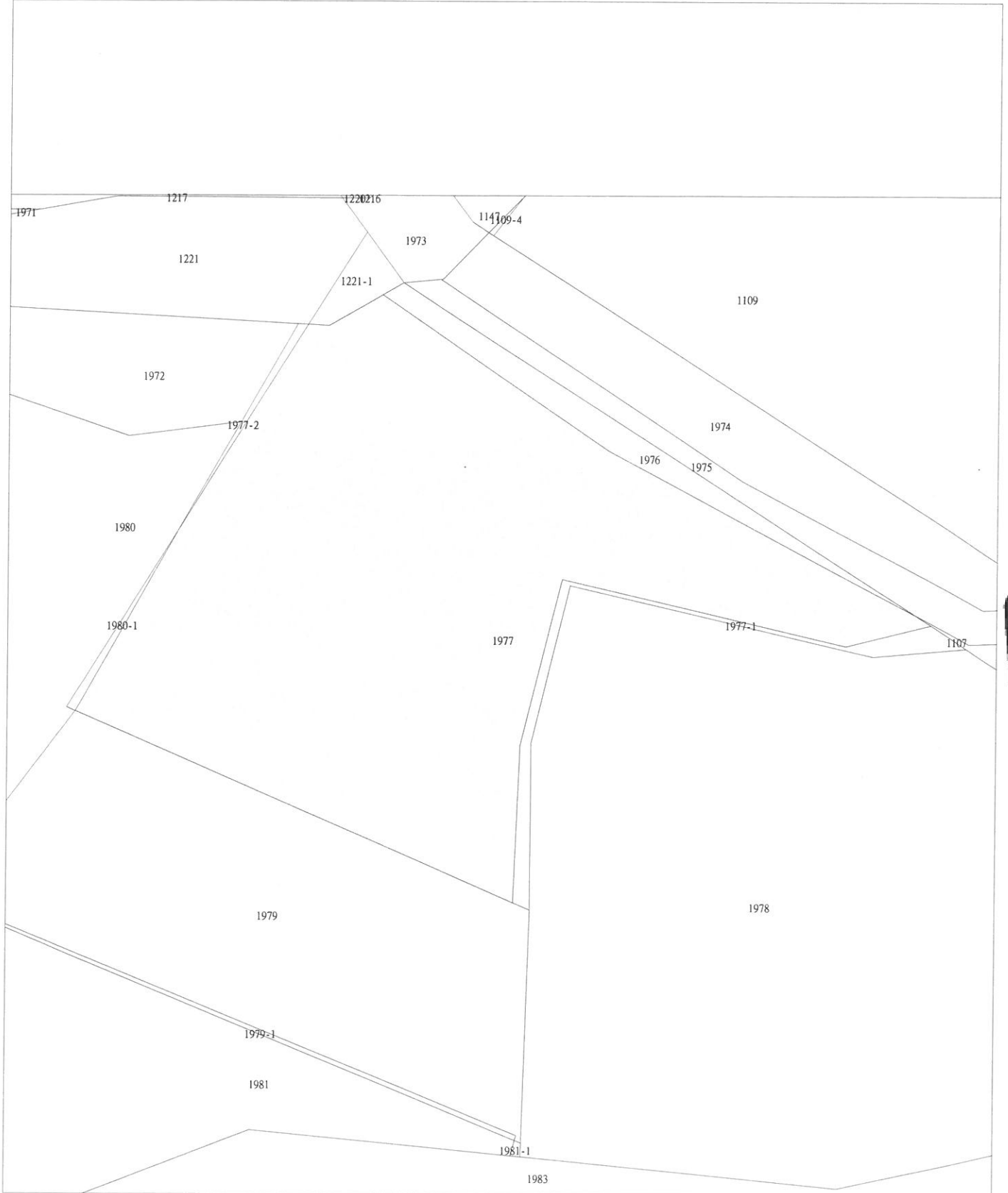
查驗碼：110PA011835PIC11C52DAB803B0438BB10DC9F46CA0

# 雲林縣古坑鄉地籍圖查詢資料

資料查詢時間：民國110年08月31日14時57分 收件號：110PA011835  
土地坐落：雲林縣古坑鄉東興段1977地號共1筆



列印人員：王建昌



比例尺：1/600

原比例尺：1/500

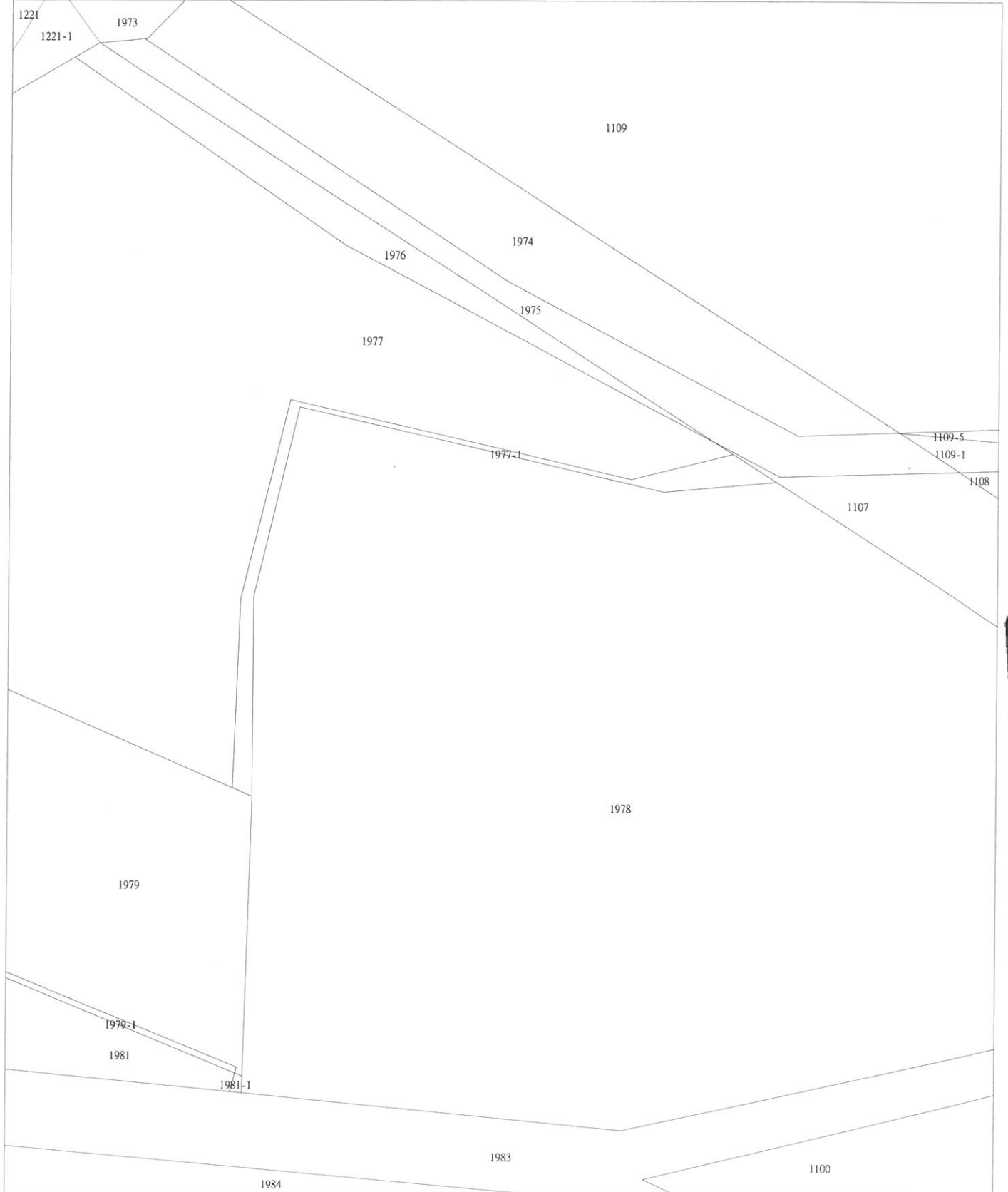
查驗碼：110PA011835PIC11C52DAB803B0438BB10DC9F46CA0

# 雲林縣古坑鄉地籍圖查詢資料

資料查詢時間：民國110年08月31日14時57分 收件號：110PA011835  
土地坐落：雲林縣古坑鄉東興段1977-1地號共1筆



列印人員：王建昌



比例尺：1/500

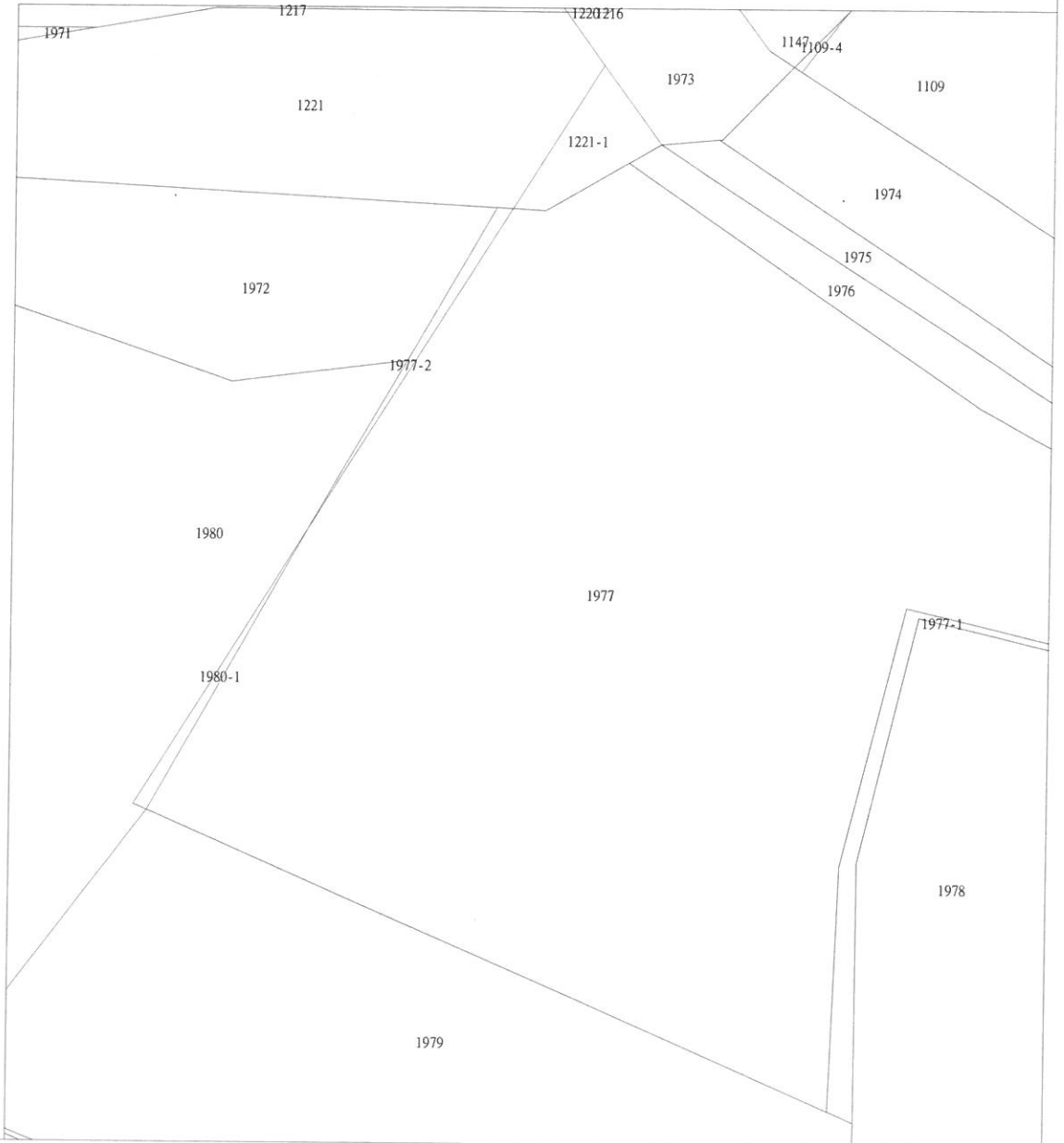
查驗碼：110PA011835PIC11C52DAB803B0438BB10DC9F46CA0

# 雲林縣古坑鄉地籍圖查詢資料

資料查詢時間：民國110年08月31日14時57分 收件號：110PA011835  
土地坐落：雲林縣古坑鄉東興段1977-2地號共1筆



列印人員：王建昌



比例尺：1/500

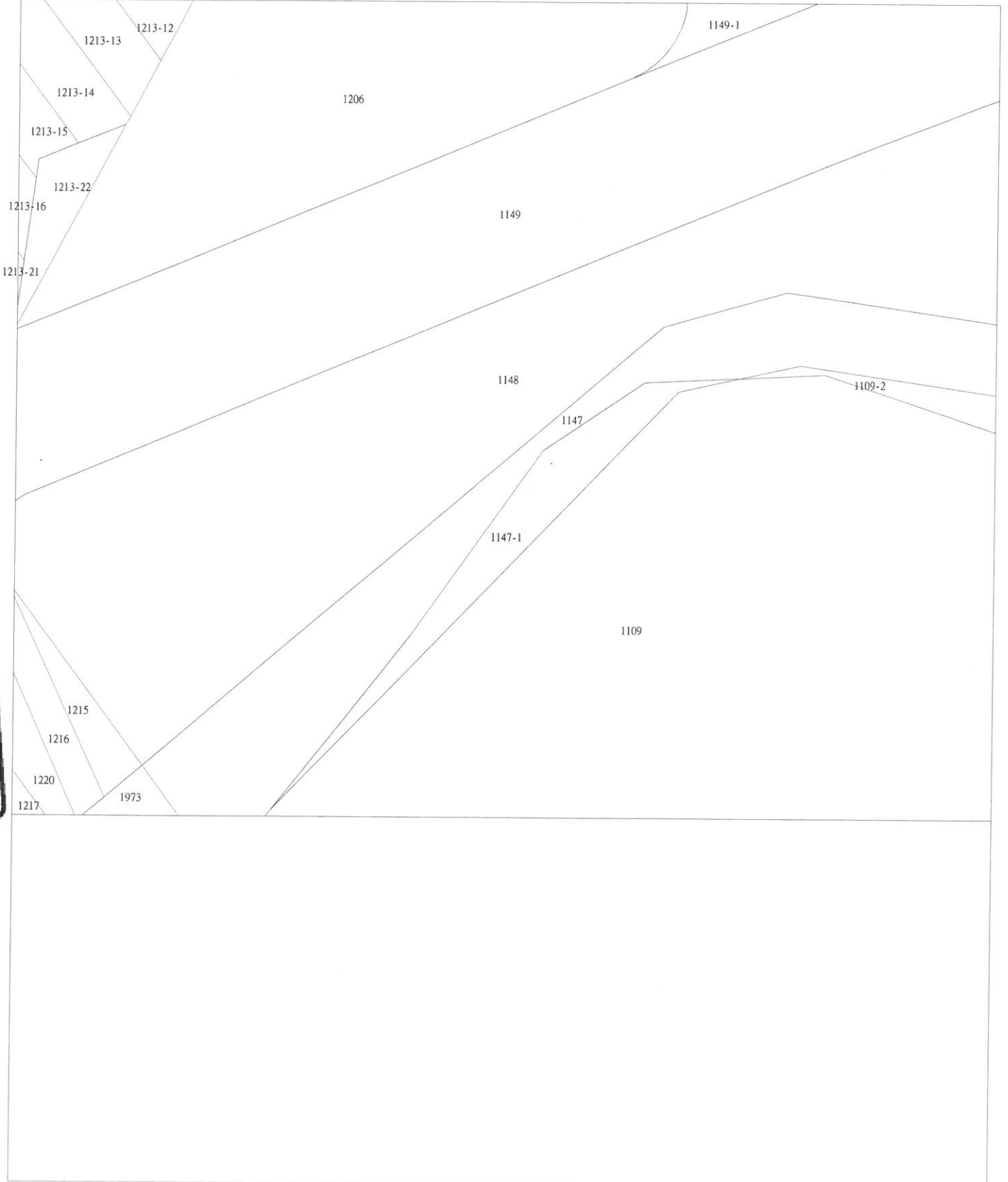
查驗碼：110PA011835PIC11C52DAB803B0438BB10DC9F46CA0

# 雲林縣古坑鄉地籍圖查詢資料

資料查詢時間：民國110年08月31日14時59分 收件號：110PA011836  
土地坐落：雲林縣古坑鄉東興段1147-1地號共1筆



列印人員：王建昌



THE OFFICE OF THE REGISTRAR

7

比例尺：1/500

查驗碼：110PA011836PIC1879D796C5923412AB7F7A6E52E06