

土地登記第二類謄本（地號全部）

水上鄉牛稠埔段 0309-0000地號



列印時間：民國110年08月12日08時13分

頁次：1

謄本種類碼：RJ7KAQ9GU，可至<https://epaper.land.moi.gov.tw>查詢謄本申請紀錄
嘉義市地政事務所 主任 王樹穩 本案係依照分層負責規定授權承辦人員核發
水上電謄字第063447號 列印人員：吳盈勳
資料管轄機關：嘉義縣水上地政事務所 謄本核發機關：嘉義市嘉義市地政事務所

***** 土地標示部 *****

登記日期：民國099年12月03日 登記原因：分割
面積：1,278,772.00平方公尺
使用分區：特定專用區 使用地類別：特定目的事業用地
民國110年01月 公告土地現值：*****450元/平方公尺
地上建物建號：(空白)
其他登記事項：因分割增加地號：309-14、309-15、309-16、309-17、309-18、309-19、309-20地號
因分割增加地號：309-21~309-24地號

***** 土地所有權部 *****

(0001) 登記次序：0001 登記原因：接管
登記日期：民國063年09月09日
原因發生日期：民國063年03月21日
所有權人：中華民國
統一編號：0000000158
住址：(空白)
管理者：國防部軍備局
統一編號：14686663
住址：台北郵政90087號信箱
權利範圍：全部 *****1分之1*****
權狀字號：字第號
當期申報地價：109年01月*****140.0元/平方公尺
前次移轉現值或原規定地價：066年10月 *****12.0元/平方公尺
歷次取得權利範圍：全部*****1分之1*****
其他登記事項：申請免繕發權利書狀：辦理公有土地權利登記
(本謄本列印完畢)

※注意：一、本謄本之處理及利用，申請人應注意依個人資料保護法第5條、第19條、第20條及第29條規定辦理。
二、前次移轉現值資料，於課徵土地增值稅時，仍應以稅捐稽徵機關核算者為依據。



地籍圖謄本

水上電謄字第063447號

土地坐落：嘉義縣水上鄉牛稠埔段309地號共1筆



本謄本與地籍圖所載相符（實地界址以複丈鑑界結果為準）

北

資料管轄機關：嘉義縣水上地政事務所

本謄本核發機關：嘉義市嘉義市地政事務所

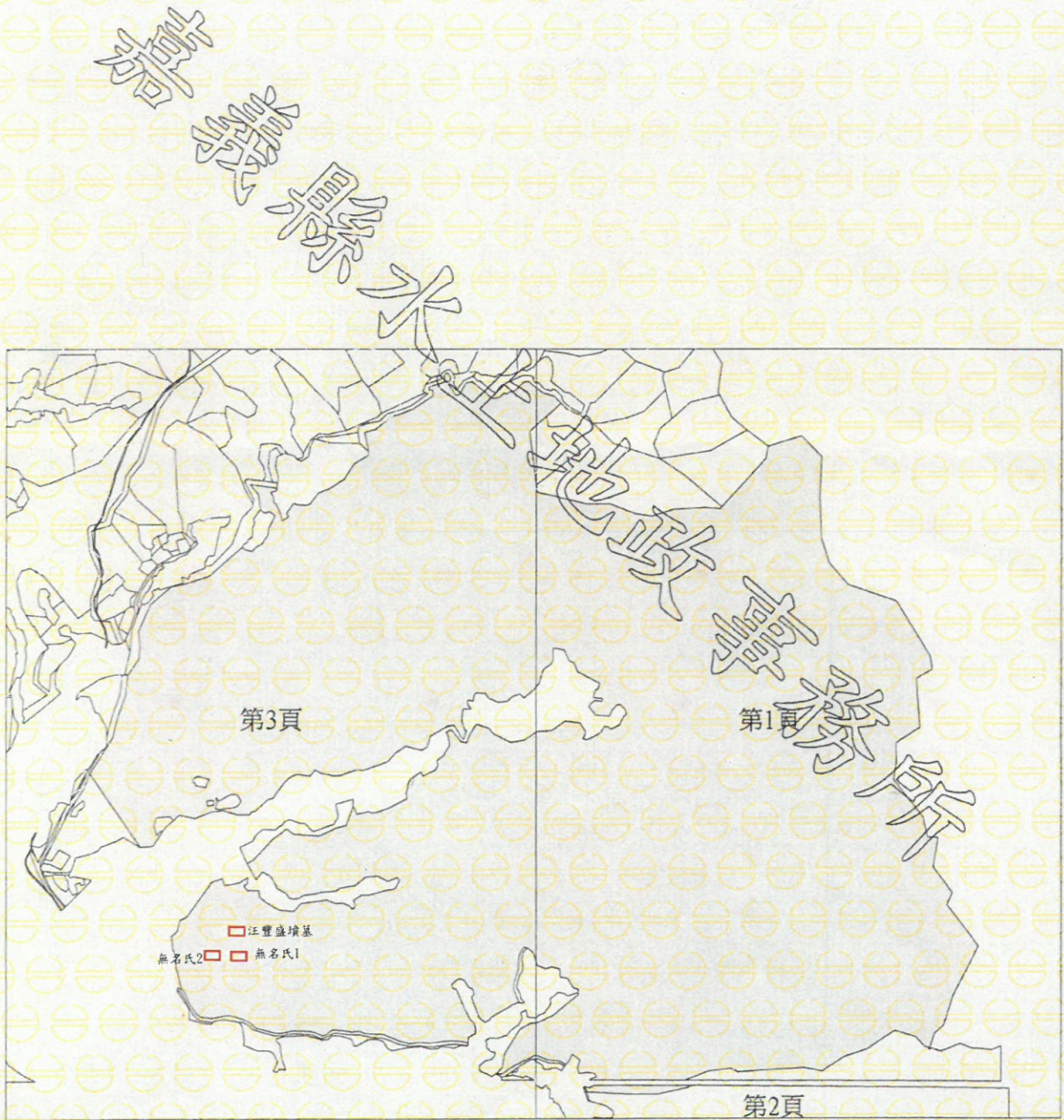
中華民國 110年08月12日08時13分

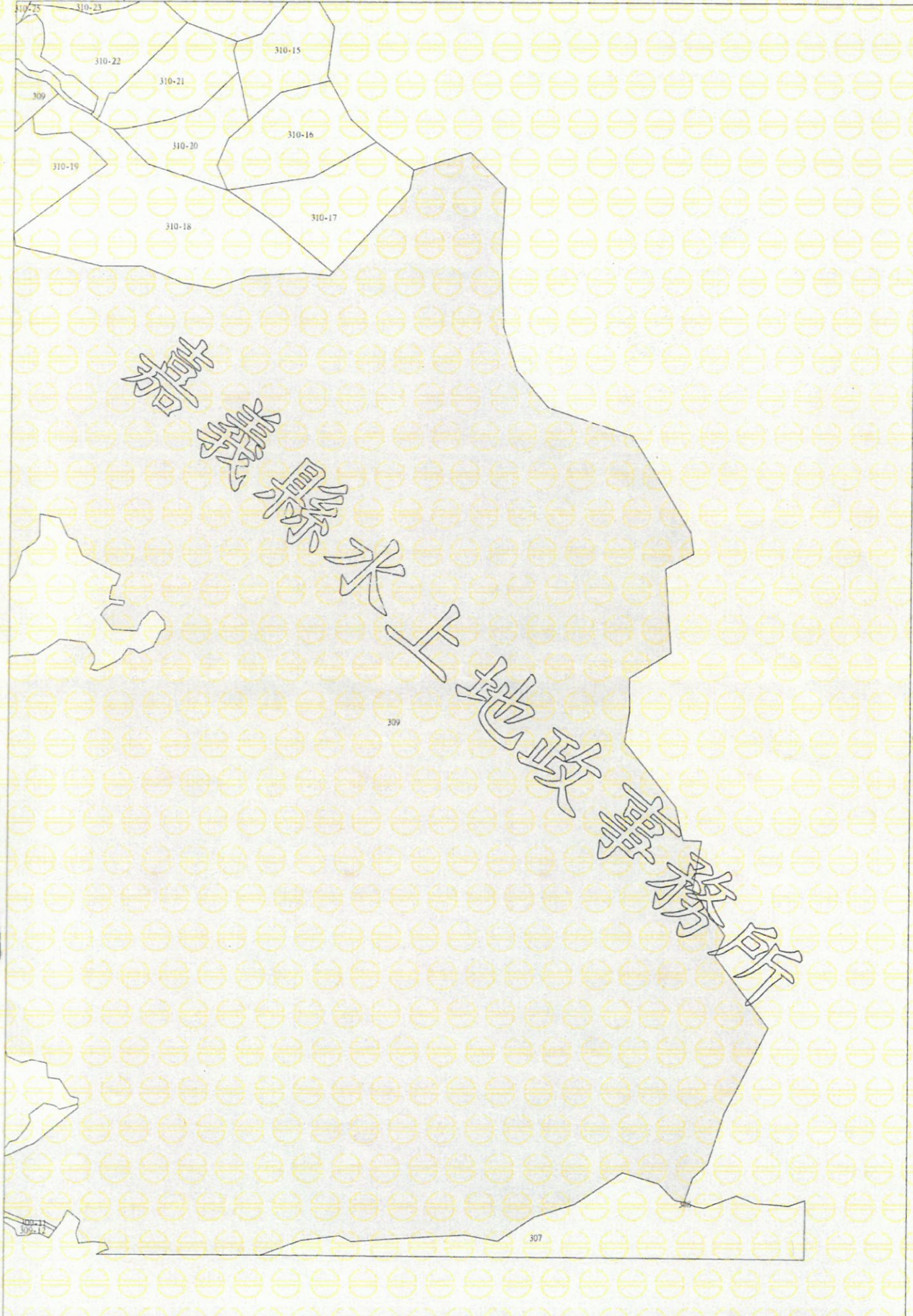
主任：王樹穩



本案依分層負責規定授權承辦人員吳盈勳核發

地籍圖謄本如附件共3頁，接續圖如下：





比例尺：1/5000

原比例尺：1/3000
嘉義市地政事務所


嘉義縣水上地政事務所

嘉義縣地政事務所

嘉義縣地政事務所

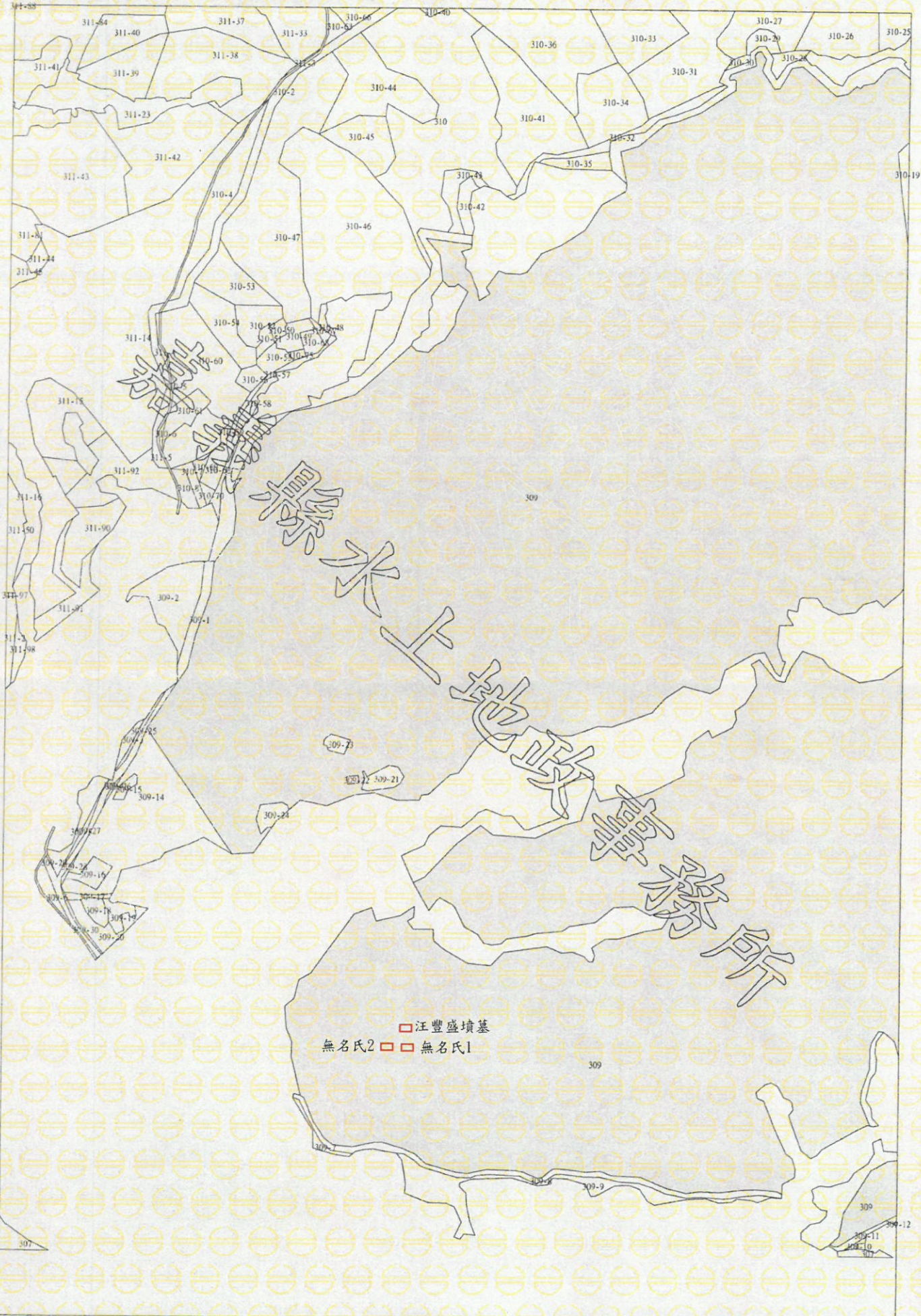
2

2



比例尺：1/5000

原比例尺：1/3000
嘉義市地政事務所



比例尺：1/5000

嘉水地政事務所