

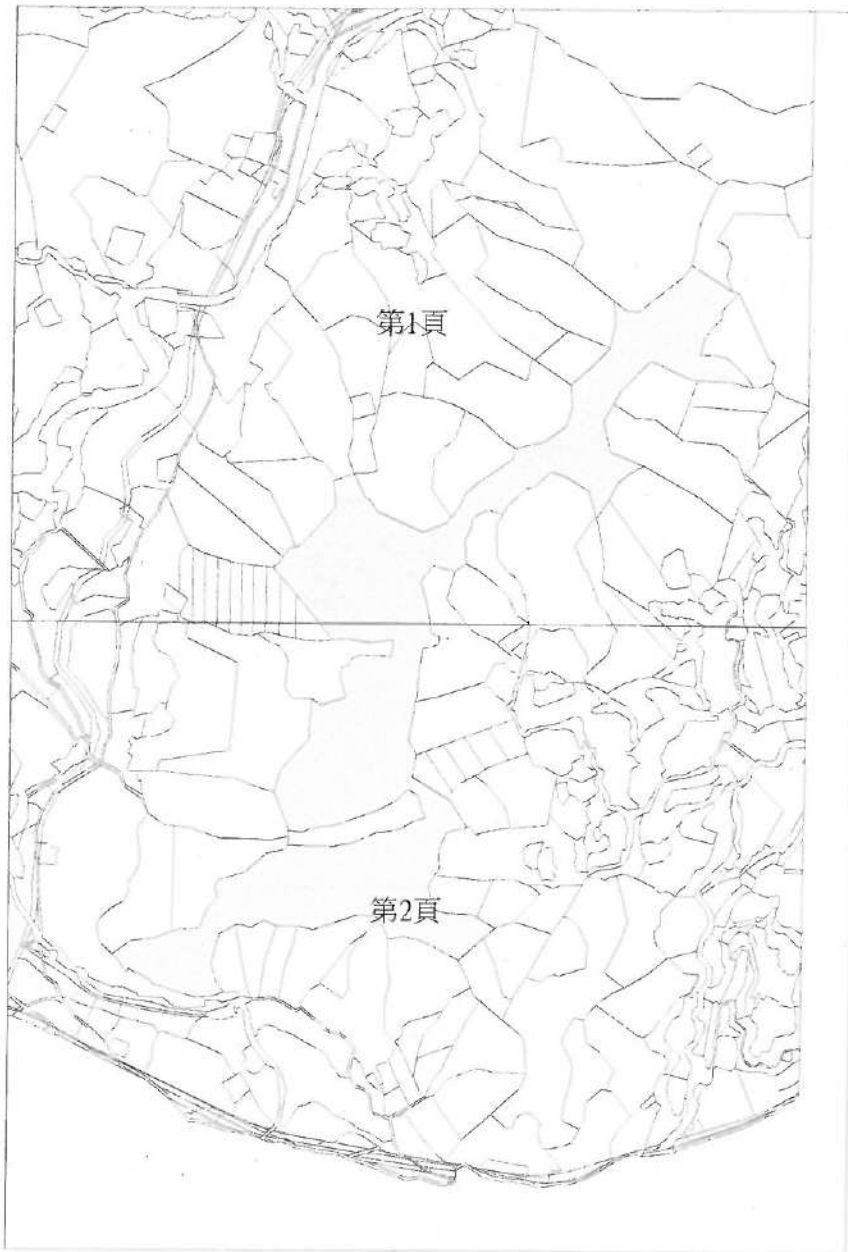
南投縣鹿谷鄉地籍圖查詢資料

資料查詢時間：民國110年07月30日16時02分 收件號：110MD004840
土地坐落：南投縣鹿谷鄉初鄉段767地號共1筆

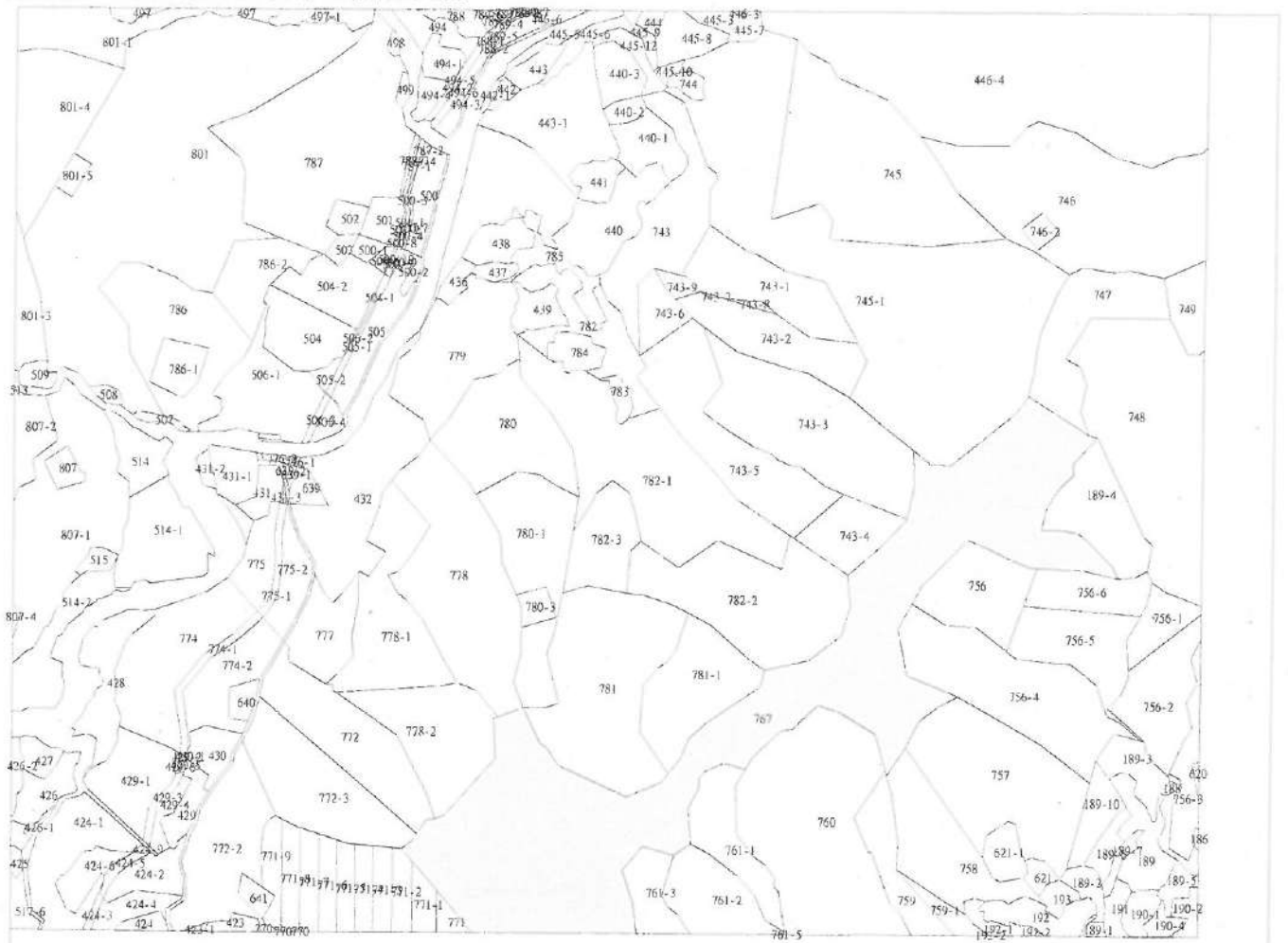
北

列印人員：謝櫻蘭

地籍圖謄本如附件共2頁，接續圖如下：



76



43

43

38

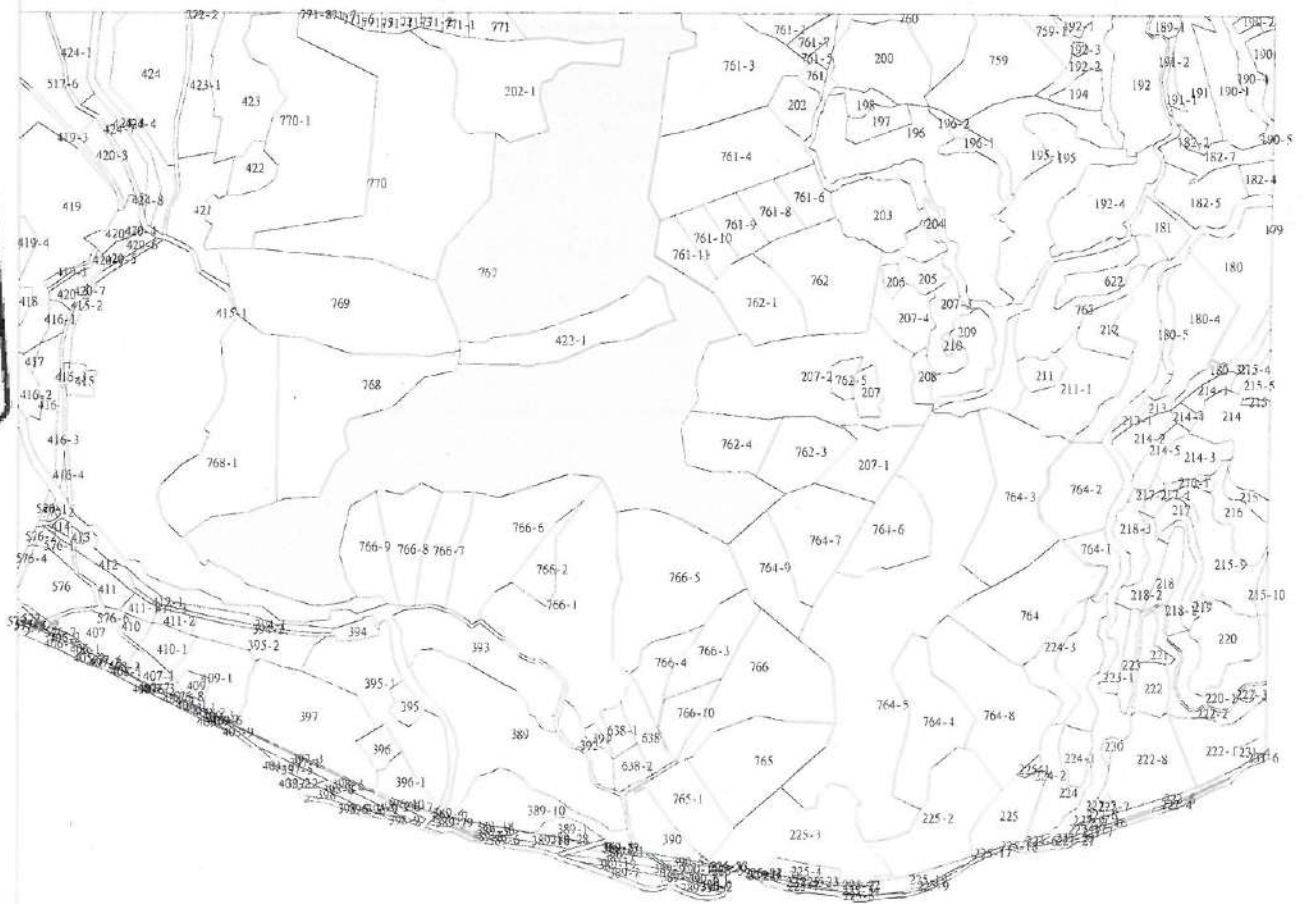
38

地籍圖

53

地籍圖

21



比例尺：1/5000

原比例尺：1/1200

南投縣鹿谷鄉地籍圖查詢資料

資料查詢時間：民國110年07月30日16時02分 收件號：110MD004840
土地坐落：南投縣鹿谷鄉頂堀段858地號共1筆

北

列印人員：謝櫻蘭



36

92

比例尺：1/2000

原比例尺：1/500

查驗碼：110MD004840PIC1F785BDE4BE4444CDB0BC6978F42A

南投縣鹿谷鄉地籍圖查詢資料

資料查詢時間：民國110年07月30日16時02分 收件號：110MD004840
土地坐落：南投縣鹿谷鄉頂堀段1056地號共1筆

北



列印人員：謝櫻蘭



鹿谷鄉地籍圖

90

鹿谷鄉地籍圖

69

比例尺：1/600

原比例尺：1/500

查驗碼：110MD004840PIC1F785BDE4BE4444CDB0BC6978F42A

南投縣鹿谷鄉地籍圖查詢資料

資料查詢時間：民國110年07月30日16時02分 收件號：110MD004840
土地坐落：南投縣鹿谷鄉新內湖段601地號共1筆

北



列印人員：謝櫻蘭



鹿谷鄉地籍圖

15

鹿谷鄉地籍圖

05

比例尺：1/1000

原比例尺：1/500


查驗碼：110MD004840PIC1F785BDE4BE4444CDB0BC6978F42A

南投縣鹿谷鄉地籍圖查詢資料

資料查詢時間：民國110年07月30日16時02分 收件號：110MD004840
土地坐落：南投縣鹿谷鄉中湖段1226地號共1筆

北

列印人員：謝櫻蘭



84

67

比例尺：1/1200

原比例尺：1/500

查驗碼：110MD004840PIC1F785BDE4BE4444CDB0BC6978F42A

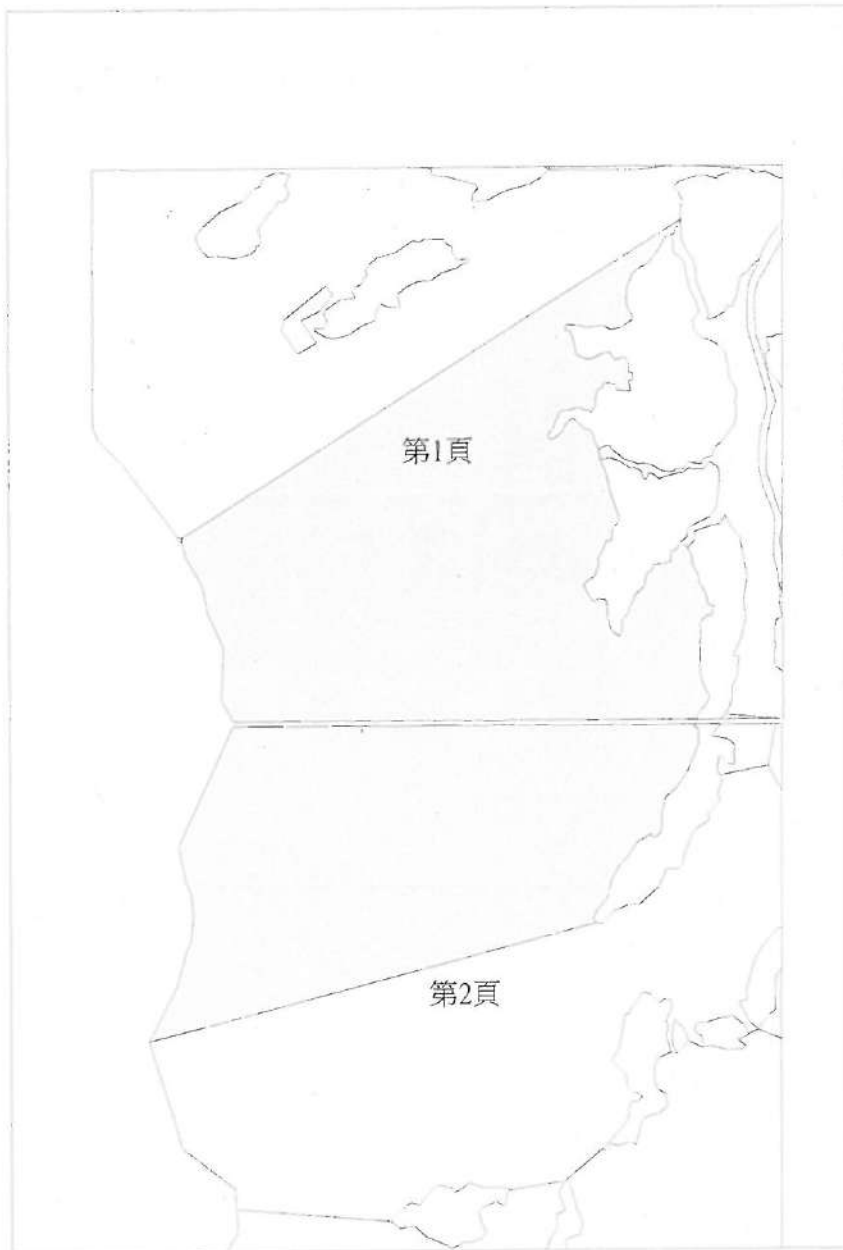
南投縣鹿谷鄉地籍圖查詢資料

資料查詢時間：民國110年07月30日16時02分 收件號：110MD004840
土地坐落：南投縣鹿谷鄉坪子頂段827地號共1筆

北

列印人員：謝櫻蘭

地籍圖謄本如附件共2頁，接續圖如下：





81

92

比例尺：1/3000

原比例尺：1/1200



35

35

91

91

比例尺：1/3000

原比例尺：1/1200

南投縣鹿谷鄉地籍圖查詢資料

資料查詢時間：民國110年07月30日16時02分 收件號：110MD004840
土地坐落：南投縣鹿谷鄉坪子頂段828地號共1筆

北

列印人員：謝櫻蘭

地籍圖謄本如附件共2頁，接續圖如下：





臺中市政府地政處

36

臺中市政府地政處

74

比例尺：1/3000

原比例尺：1/1200



新北市政府地政處

26

新北市政府地政處

97

比例尺：1/3000

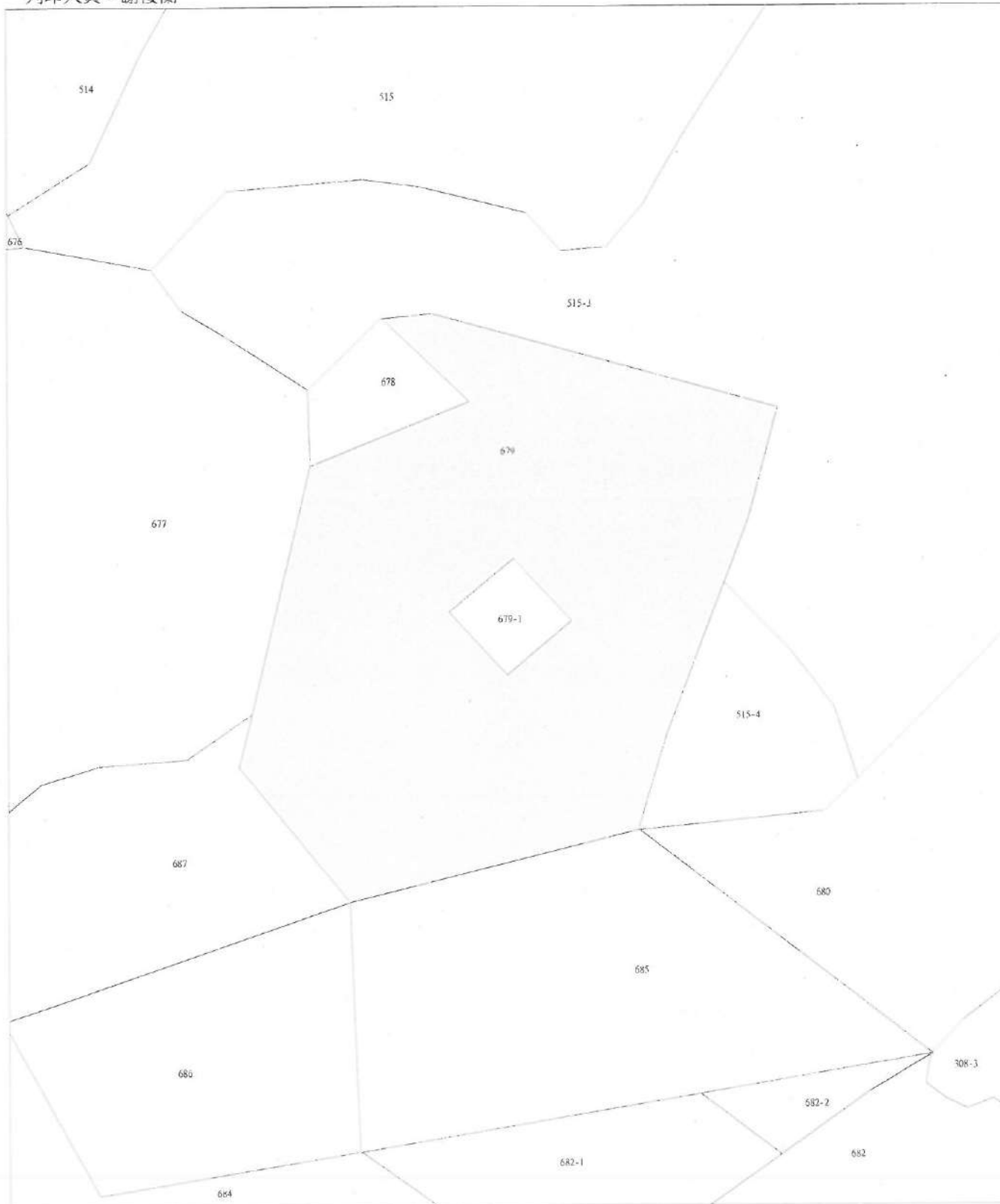
原比例尺：1/1200

南投縣鹿谷鄉地籍圖查詢資料

資料查詢時間：民國110年07月30日16時02分 收件號：110MD004840
土地坐落：南投縣鹿谷鄉坪子頂段679地號共1筆

北

列印人員：謝櫻蘭



鹿谷鄉地籍圖

13

鹿谷鄉地籍圖

11

比例尺：1/1200

查驗碼：110MD004840P1C1F785BDE4BE4444CDB0BC6978F42A

南投縣鹿谷鄉地籍圖查詢資料

資料查詢時間：民國110年08月04日13時59分 收件號：110MD004919
土地坐落：南投縣鹿谷鄉清秀段246地號共1筆



列印人員：林光煒



比例尺：1/2000

原比例尺：1/500

查驗碼：110MD004919PIC19EFE39B7064E4DB8ADC62AD7D57E

南投縣鹿谷鄉地籍圖查詢資料

資料查詢時間：民國110年07月30日16時02分 收件號：110MD004840
土地坐落：南投縣鹿谷鄉大丘園段20-4地號共1筆



列印人員：謝櫻蘭

地籍圖謄本如附件共2頁，接續圖如下：



鹿谷鄉地籍圖

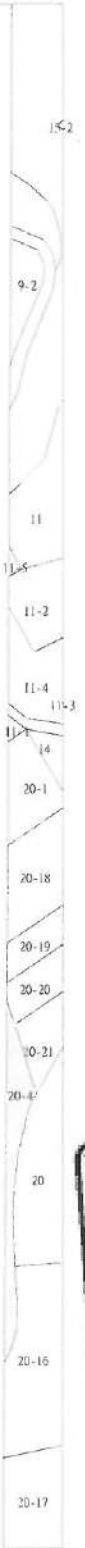
52

鹿谷鄉地籍圖

96

04

04



23

23

比例尺：1/1200



地籍圖

76

比例尺：1/1200

土地建物查詢資料

南投縣鹿谷鄉初鄉段 0767-0000地號

資料查詢時間：民國110年07月30日16時02分

頁次：1

***** 土地標示部 *****

登記日期：民國042年04月01日
地目：墓
使用分區：山坡地保育區
民國110年01月
地上建物建號：共0棟
其他登記事項：(空白)

登記原因：總登記
面積：***99,887.00平方公尺
使用地類別：殯葬用地
公告土地現值：*****120元/平方公尺
等則：--

***** 土地所有權部 *****

(0001) 登記次序：0004
登記日期：民國088年09月06日
原因發生日期：民國087年12月21日
所有權人：中華民國
統一編號：0000000158
住址：(空白)
管理者：財政部國有財產署
統一編號：03732401
住址：台北市光復南路116巷18號
權利範圍：全部 *****1分之1*****
權狀字號：---(空白)字第-----號
當期申報地價：109年01月*****32.0元/平方公尺
前次移轉現值或原規定地價：
067年10月 *****2.0元/平方公尺
歷次取得權利範圍：全部*****1分之1*****
其他登記事項：(空白)

登記原因：接管

(資料顯示完畢)

列印人員：謝櫻蘭
收件號：110MD004840
查驗號碼：110MD004840REG1827BFCD0C314F6DAC7CFC811AB77
本查詢資料結果之處理及利用應依個人資料保護法相關規定辦理。



BF



土地建物查詢資料

南投縣鹿谷鄉頂堀段 0858-0000地號

資料查詢時間：民國110年07月30日16時02分

頁次：1

***** 土地標示部 *****

登記日期：民國096年11月06日 登記原因：地籍圖重測
地目：墓 等則：-- 面積：***25,269.90平方公尺
使用分區：(空白) 使用地類別：(空白)
民國110年01月 公告土地現值：*****600元/平方公尺
地上建物建號：共0棟
其他登記事項：重測前：鹿谷段鹿谷小段0397-0000地號

***** 土地所有權部 *****

(0001) 登記次序：0001 登記原因：總登記
登記日期：民國055年03月15日
原因發生日期：民國---年--月--日
所有權人：中華民國
統一編號：0000000158
住址：(空白)
管理者：財政部國有財產署
統一編號：03732401
住址：台北市光復南路116巷18號
權利範圍：全部 *****1分之1*****
權狀字號：---(空白)字第-----號
當期申報地價：109年01月*****110.0元/平方公尺
前次移轉現值或原規定地價：
067年10月 *****2.0元/平方公尺
歷次取得權利範圍：全部 *****1分之1*****
其他登記事項：(空白)

< 資料顯示完畢 >

列印人員：謝櫻蘭
收件號：110MD004840
查驗號碼：110MD004840REG1827BFCD0C314F6DAC7CFC811AB77
本查詢資料結果之處理及利用應依個人資料保護法相關規定辦理。



BF



土地建物查詢資料

南投縣鹿谷鄉頂堀段 1056-0000地號

資料查詢時間：民國110年07月30日16時02分

頁次：1

***** 土地標示部 *****

登記日期：民國096年11月06日
地目：墓
使用分區：山坡地保育區
民國110年01月
地上建物建號：共0棟
其他登記事項：重測前：鹿谷段鹿谷小段0478-0000地號

登記原因：地籍圖重測
面積：****3,956.84平方公尺
使用地類別：殯葬用地
公告土地現值：*****820元/平方公尺
等則：--

***** 土地所有權部 *****

(0001) 登記次序：0001
登記日期：民國055年03月15日
原因發生日期：民國---年--月--日
所有權人：中華民國
統一編號：0000000158
住址：(空白)
管理者：財政部國有財產署
統一編號：03732401
住址：台北市光復南路116巷18號
權利範圍：全部 *****1分之1*****
權狀字號：--- (空白) 字第-----號
當期申報地價：109年01月*****170.0元/平方公尺
前次移轉現值或原規定地價：
067年10月 *****2.0元/平方公尺
歷次取得權利範圍：全部*****1分之1*****
其他登記事項：(空白)

登記原因：總登記

< 資料顯示完畢 >

列印人員：謝櫻蘭
收件號：110MD004840
查驗號碼：110MD004840REG1827BFCD0C314F6DAC7CFC811AB77
本查詢資料結果之處理及利用應依個人資料保護法相關規定辦理。



土地建物查詢資料

南投縣鹿谷鄉新內湖段 0601-0000地號

資料查詢時間：民國110年07月30日16時02分

頁次：1

***** 土地標示部 *****

登記日期：民國102年11月08日
地目：林
使用分區：(空白)
民國110年01月
地上建物建號：共0棟
其他登記事項：重測前：車軌寮段內湖小段0235-0001地號

登記原因：地籍圖重測
面積：***13,635.54平方公尺
使用地類別：(空白)
公告土地現值：*****820元/平方公尺
等則：07

***** 土地所有權部 *****

(0001) 登記次序：0004
登記日期：民國088年09月06日
原因發生日期：民國087年12月21日
所有權人：中華民國
統一編號：0000000158
住址：(空白)
管理者：財政部國有財產署
統一編號：03732401
住址：台北市光復南路116巷18號
權利範圍：全部 *****1分之1*****
權狀字號：---(空白)字第-----號
當期申報地價：109年01月*****150.0元/平方公尺
前次移轉現值或原規定地價：
067年10月 *****20.1元/平方公尺
歷次取得權利範圍：全部*****1分之1*****
其他登記事項：(空白)

登記原因：接管

< 資料顯示完畢 >

列印人員：謝櫻蘭
收件號：110MD004840
查驗號碼：110MD004840REG1827BFCD0C314F6DAC7CFC811AB77
本查詢資料結果之處理及利用應依個人資料保護法相關規定辦理。



AC

11

土地建物查詢資料

南投縣鹿谷鄉中湖段 1226-0000地號

資料查詢時間：民國110年07月30日16時02分

頁次：1

土地標示部

登記日期：民國103年11月05日
地目：墓
使用分區：山坡地保育區
民國110年01月
地上建物建號：共0棟
其他登記事項：重測前：小半天段0284-0098地號

登記原因：地籍圖重測
面積：***16,250.06平方公尺
使用地類別：殯葬用地

公告土地現值：*****380元/平方公尺

等則：--

土地所有權部

(0001) 登記次序：0001
登記日期：民國048年09月23日
原因發生日期：民國----年--月--日
所有權人：鹿谷鄉
統一編號：0001000807
住址：(空白)
管理者：南投縣鹿谷鄉公所
統一編號：61613403
住址：南投縣鹿谷鄉鹿谷村中正路二段73號
權利範圍：全部 *****1分之1*****
權狀字號：051竹字第003277號
當期申報地價：109年01月*****76.0元/平方公尺
前次移轉現值或原規定地價：
067年10月 *****2.0元/平方公尺
歷次取得權利範圍：全部*****1分之1*****
其他登記事項：(空白)

登記原因：分割轉載

< 資料顯示完畢 >

列印人員：謝櫻蘭
收件號：110MD004840
查驗號碼：110MD004840REG1827BFCD0C314F6DAC7CFC811AB77
本查詢資料結果之處理及利用應依個人資料保護法相關規定辦理。



AC



11

土地建物查詢資料

南投縣鹿谷鄉坪子頂段 0827-0000地號

資料查詢時間：民國110年07月30日16時02分

頁次：1

土地標示部

登記日期：民國083年05月16日

登記原因：第一次登記

地目：林

等則：--

面積：**111,104.09平方公尺

使用分區：(空白)

使用地類別：(空白)

民國110年01月

公告土地現值：*****140元/平方公尺

地上建物建號：共0棟

其他登記事項：(空白)

土地所有權部

(0001) 登記次序：0001

登記日期：民國083年05月16日

登記原因：第一次登記

原因發生日期：民國---年--月--日

所有權人：中華民國

統一編號：000000158

住址：(空白)

管理者：國立臺灣大學

統一編號：03734301

住址：台北市羅斯福路四段1號

權利範圍：全部 *****1分之1*****

權狀字號：---(空白)字第-----號

當期申報地價：109年01月*****42.0元/平方公尺

前次移轉現值或原規定地價：

080年08月 *****45.0元/平方公尺

歷次取得權利範圍：全部*****1分之1*****

其他登記事項：申請免繕發權利書狀：辦理公有土地權利登記
(資料顯示完畢)

列印人員：謝櫻蘭

收件號：110MD004840

查驗號碼：110MD004840REG1827BFCD0C314F6DAC7CFC811AB77

本查詢資料結果之處理及利用應依個人資料保護法相關規定辦理。



7B



MD

土地建物查詢資料

南投縣鹿谷鄉坪子頂段 0828-0000地號

資料查詢時間：民國110年07月30日16時02分

頁次：1

土地標示部

登記日期：民國083年05月16日

登記原因：第一次登記

地目：林

等則：--

面積：***56,067.51平方公尺

使用分區：(空白)

使用地類別：(空白)

民國110年01月 公告土地現值：*****140元/平方公尺

地上建物建號：共0棟

其他登記事項：(空白)

土地所有權部

(0001) 登記次序：0001

登記日期：民國083年05月16日

登記原因：第一次登記

原因發生日期：民國---年--月--日

所有權人：中華民國

統一編號：0000000158

住址：(空白)

管理者：國立臺灣大學

統一編號：03734301

住址：台北市羅斯福路四段1號

權利範圍：全部 *****1分之1*****

權狀字號：---(空白)字第-----號

當期申報地價：109年01月*****42.0元/平方公尺

前次移轉現值或原規定地價：

080年08月 *****45.0元/平方公尺

歷次取得權利範圍：全部*****1分之1*****

其他登記事項：申請免繕發權利書狀：辦理公有土地權利登記

(資料顯示完畢)

列印人員：謝櫻蘭

收件號：110MD004840

查驗號碼：110MD004840REG1827BFCD0C314F6DAC7CFC811AB77

本查詢資料結果之處理及利用應依個人資料保護法相關規定辦理。



MD



7B

土地建物查詢資料

南投縣鹿谷鄉坪子頂段 0679-0000地號

資料查詢時間：民國110年07月30日16時02分

頁次：1

***** 土地標示部 *****

登記日期：民國092年01月30日
地目：墓
使用分區：山坡地保育區
民國110年01月公告土地現值：*****130元/平方公尺
地上建物建號：共0棟
其他登記事項：因分割增加地號：679-1地號

登記原因：分割
面積：****9,749.00平方公尺
使用地類別：殯葬用地

等則：--

***** 土地所有權部 *****

(0001) 登記次序：0001
登記日期：民國055年03月15日
原因發生日期：民國---年--月--日
所有權人：中華民國
統一編號：0000000158
住址：(空白)
管理 者：財政部國有財產署
統一編號：03732401
住址：台北市光復南路116巷18號
權利範圍：全部 *****1分之1*****
權狀字號：---(空白)字第-----號
當期申報地價：109年01月*****35.0元/平方公尺
前次移轉現值或原規定地價：
067年10月 *****15.0元/平方公尺
歷次取得權利範圍：全部*****1分之1*****
其他登記事項：(空白)

登記原因：總登記

< 資料顯示完畢 >

列印人員：謝櫻蘭
收件號：110MD004840
查驗號碼：110MD004840REG1827BFCD0C314F6DAC7CFC811AB77
本查詢資料結果之處理及利用應依個人資料保護法相關規定辦理。



OR



1A

土地建物查詢資料

南投縣鹿谷鄉清秀段 0246-0000地號

資料查詢時間：民國110年08月04日13時59分

頁次：1

***** 土地標示部 *****

登記日期：民國106年11月07日
地目：林
使用分區：(空白)
民國110年01月
地上建物建號：共0棟
其他登記事項：重測前：大丘園段0481-0000地號

登記原因：地籍圖重測
面積：***17,212.86平方公尺
使用地類別：(空白)
公告土地現值：*****143元/平方公尺

***** 土地所有權部 *****

(0001) 登記次序：0001
登記日期：民國083年05月16日
原因發生日期：民國---年--月--日
所有權人：中華民國
統一編號：0000000158
住址：(空白)
管理者：國立臺灣大學
統一編號：03734301
住址：台北市羅斯福路四段1號
權利範圍：全部 *****1分之1*****
權狀字號：---(空白)字第-----號
當期申報地價：109年01月*****29.0元/平方公尺
前次移轉現值或原規定地價：
080年08月 *****15.6元/平方公尺
歷次取得權利範圍：全部 *****1分之1*****
其他登記事項：申請免繕發權利書狀：辦理公有土地權利登記
(資料顯示完畢)

列印人員：林光煒
收件號：110MD004919
查驗號碼：110MD004919REG5738BC7539B149A191B1B81DFD4F1
本查詢資料結果之處理及利用應依個人資料保護法相關規定辦理。

土地建物查詢資料

南投縣鹿谷鄉大丘園段 0020-0004地號

資料查詢時間：民國110年07月30日16時02分

頁次：1

***** 土地標示部 *****

登記日期：民國054年02月08日
地目：墓
使用分區：山坡地保育區
民國110年01月公告土地現值：*****140元/平方公尺
地上建物建號：共0棟
其他登記事項：(空白)

登記原因：地目變更
面積：***21,376.00平方公尺
使用地類別：殯葬用地

等則：--

***** 土地所有權部 *****

(0001) 登記次序：0001
登記日期：民國044年06月01日
原因發生日期：民國044年05月27日
所有權人：鹿谷鄉
統一編號：0001000807
住址：(空白)
管理者：南投縣鹿谷鄉公所
統一編號：61613403
住址：南投縣鹿谷鄉鹿谷村中正路二段73號
權利範圍：全部 *****1分之1*****
權狀字號：鹿字第000603號
當期申報地價：109年01月*****30.0元/平方公尺
前次移轉現值或原規定地價：
067年10月 *****2.0元/平方公尺
歷次取得權利範圍：全部*****1分之1*****
其他登記事項：(空白)

登記原因：贈與

< 資料顯示完畢 >

列印人員：謝櫻蘭
收件號：110MD004840
查驗號碼：110MD004840REG1827BFCD0C314F6DAC7CFC811AB77
本查詢資料結果之處理及利用應依個人資料保護法相關規定辦理。

