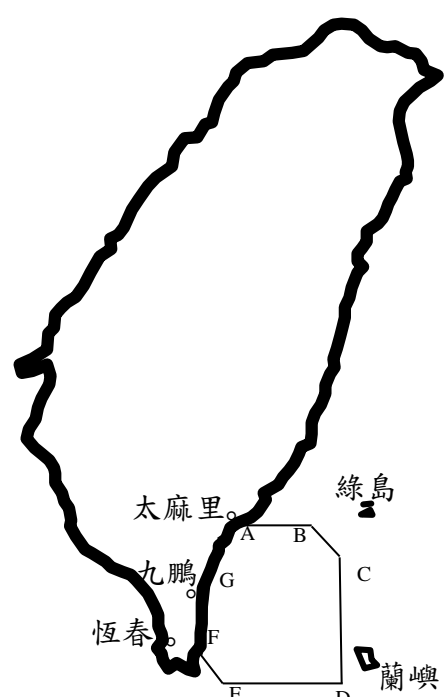


國家中山科學研究院對海（空）實彈射擊報告單

分送單位（機關）	射擊單位	中科院	射擊危險區域要圖 
內政部警政署 飛航服務總臺	射擊目的	火炮試射	
基隆海岸電臺	射擊日期	110年8月4~6日 110年8月11、18日 (計5日)	
交通部航港局	射擊時間	自 05:00L 至 07:00L 止	
交通部航港局 北部航務中心	射擊地點	九鵬地區	
	高度起算	MSL	
國防部參謀本部作計室	座標系統	WGS 84	
交通部航港局 中部航務中心	對空域 對海域 危險區域 (經緯度)	A : 23°20'55"N 121°35'08"E	
交通部航港局 南部航務中心		B : 23°20'55"N 122°14'19"E	
交通部航港局 東部航務中心		C : 22°45'00"N 121°26'00"E	
行政院 農業委員會漁業署		K : 22°00'00"N 120°52'00"E	
高雄市政府海洋局		D : 22°36'00"N 121°26'00"E	
海洋委員會海巡署		J : 22°00'00"N 121°24'00"E	
海洋委員會 海巡署艦隊分署		E : 22°48'00"N 121°54'00"E	
海洋委員會海巡署 金馬澎及北、中、南、東 部分屬		H : 22°07'00"N 121°24'00"E	
		G : 22°07'00"N 122°30'00"E	
國防部參謀本部 情報參謀次長室		危險區域 中心點	22°10'N 121°41'E
國防部參謀本部訓次室 海軍大氣海洋局	最小半徑	17NM	
國防部陸軍司令部	最大彈道 高度	無限高	
國防部海軍司令部			
國防部空軍司令部	備註： 1. 實際執行之空管範圍以民航局所發布為準。 2. 船隻及航空器請避開測試海、空域以策安全。 3. 臨時變更將以電話傳真通知。 4. 本院空域管制已與各航空公司及臺東航空站協調完畢。 5. 本院已與各相關基地、空勤總隊協調完畢。	敬致 部隊長 連絡人：盧俊廷。 軍用電話：352083、352084。 自動電話：(03)4712201#352364。	
國防部憲兵指揮部			
國防部後備指揮部			
空軍作戰指揮部			
陸軍後勤指揮部			
空軍第七飛行訓練聯隊			
空軍第五戰術混合聯隊			
原住民族委員會			
科技部			

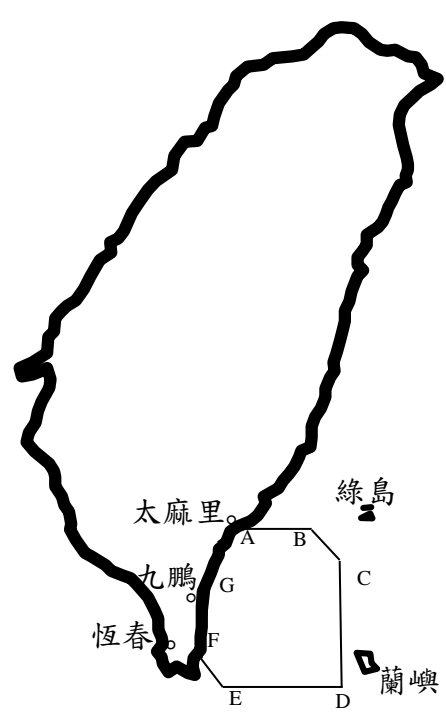
FT-009：對海空實彈射擊報告單 FT99-WI-17AA.005A -TAB09A 一般

國家中山科學研究院對海（空）實彈射擊報告單

分送單位（機關）	射擊單位	中科院	射擊危險區域要圖 	
內政部警政署	射擊目的	火炮試射		
飛航服務總臺	射擊日期	110年8月4日		
基隆海岸電臺				
交通部航港局	射擊時間	自 07:00L 至 09:00L 止		
交通部航港局 北部航務中心	射擊地點	九鵬地區		
	高度起算	MSL		
國防部參謀本部作計室	座標系統	WGS 84		
交通部航港局 中部航務中心	對空域 對海域 危險區域 (經緯度)	A : 22 ⁰ 32'N 121 ⁰ 00'E		
交通部航港局 南部航務中心		B : 22 ⁰ 32'N 121 ⁰ 15'E		
交通部航港局 東部航務中心		C : 22 ⁰ 30'N 121 ⁰ 24'E		
行政院 農業委員會漁業署		G : 22 ⁰ 25'N 120 ⁰ 55'E		D : 21 ⁰ 50'N 121 ⁰ 24'E
高雄市政府海洋局				E : 21 ⁰ 50'N 121 ⁰ 00'E
海洋委員會海巡署				
海洋委員會 海巡署艦隊分署		F : 22 ⁰ 00'N 120 ⁰ 52'E		
海洋委員會海巡署 金馬澎及北、中、南、東 部分屬				
國防部參謀本部 情報參謀次長室		危險區域 中心點	22 ⁰ 12'N 121 ⁰ 08'E	
國防部參謀本部訓次室		最小半徑	12NM	
海軍大氣海洋局				
國防部陸軍司令部	最大彈道 高度	0~25,000 呎		
國防部海軍司令部				
國防部空軍司令部	備註： 1. 實際執行之空管範圍以民航局所發布為準。 2. 船隻及航空器請避開測試海、空域以策安全。 3. 臨時變更將以電話傳真通知。 4. 本院空域管制已與各航空公司及航空站協調完畢。	敬致 部隊長 連絡人：盧俊廷。 軍用電話：352083、352084。 自動電話：(03)4712201#352364。		
國防部憲兵指揮部				
國防部後備指揮部				
空軍作戰指揮部				
陸軍後勤指揮部				
空軍第七飛行訓練聯隊				
空軍第五戰術混合聯隊				
原住民族委員會				
科技部				

FT-009：對海空實彈射擊報告單 FT99-WI-17AA.005A -TAB09A 一般

國家中山科學研究院對海（空）實彈射擊報告單

分送單位（機關）	射擊單位	中科院		射擊危險區域要圖 	
內政部警政署 飛航服務總臺	射擊目的	火砲試射			
基隆海岸電臺	射擊日期	110年8月5、6、11日 (計3日)			
交通部航港局	射擊時間	自 07:00L 至 17:00L 止			
交通部航港局 北部航務中心	射擊地點	九鵬地區			
	高度起算	MSL			
國防部參謀本部作計室	座標系統	WGS 84			
交通部航港局 中部航務中心	對空域 對海域 危險區域 (經緯度)	A : 22°32'N	B : 22°32'N		
交通部航港局 南部航務中心		121°00'E	121°15'E		
交通部航港局 東部航務中心		C : 22°30'N	121°24'E		
行政院 農業委員會漁業署		G : 22°25'N	D : 21°50'N		
高雄市政府海洋局		120°55'E	121°24'E		
海洋委員會海巡署		F : 22°00'N	E : 21°50'N		
海洋委員會 海巡署艦隊分署		120°52'E	121°00'E		
海洋委員會海巡署 金馬澎及北、中、南、東 部分屬					
國防部參謀本部 情報參謀次長室	危險區域 中心點	22°12'N 121°08'E			
國防部參謀本部訓次室 海軍大氣海洋局	最小半徑	12NM			
國防部陸軍司令部 國防部海軍司令部	最大彈道 高度	0~25,000 呎			
國防部空軍司令部 國防部憲兵指揮部 國防部後備指揮部 空軍作戰指揮部 陸軍後勤指揮部 空軍第七飛行訓練聯隊 空軍第五戰術混合聯隊 原住民族委員會 科技部	備註：	1. 實際執行之空管範圍以民航局所發布為準。 2. 船隻及航空器請避開測試海、空域以策安全。 3. 臨時變更將以電話傳真通知。 4. 本院空域管制已與各航空公司及航空站協調完畢。			
				敬致 部隊長	
				連絡人：盧俊廷。 軍用電話：352083、352084。 自動電話：(03)4712201#352364。	

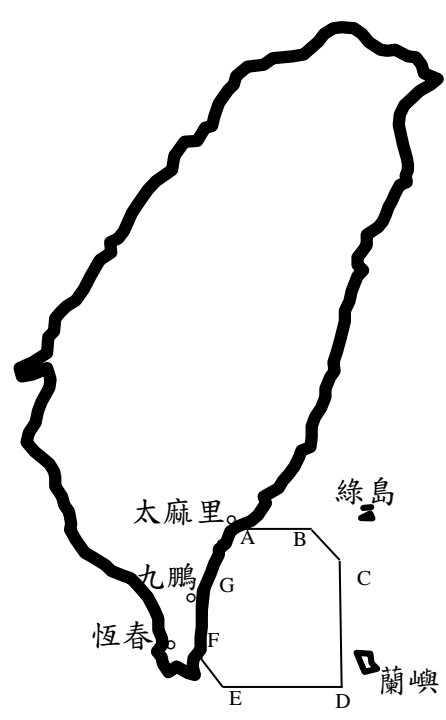
FT-009：對海空實彈射擊報告單 FT99-WI-17AA.005A -TAB09A 一般

國家中山科學研究院對海（空）實彈射擊報告單

分送單位（機關）	射擊單位	中科院		射擊危險區域要圖
內政部警政署 飛航服務總臺	射擊目的	火箭試射		
基隆海岸電臺	射擊日期	110年8月10日		
交通部航港局	射擊時間	自 08:00L 至 12:00L 止		
交通部航港局 北部航務中心	射擊地點	九鵬地區		
	高度起算	MSL		
國防部參謀本部作計室	座標系統	WGS 84		
交通部航港局 中部航務中心	對空域 對海域 危險區域 (經緯度)	A : 22°32'N	B : 22°32'N	
交通部航港局 南部航務中心		121°00'E	121°15'E	
交通部航港局 東部航務中心		C : 22°30'N	121°24'E	
行政院 農業委員會漁業署		G : 22°25'N	D : 21°50'N	
高雄市政府海洋局		120°55'E	121°24'E	
海洋委員會海巡署		F : 22°00'N	E : 21°50'N	
海洋委員會 海巡署艦隊分署		120°52'E	121°00'E	
海洋委員會海巡署 金馬澎及北、中、南、東 部分屬				
國防部參謀本部 情報參謀次長室	危險區域 中心點	22°12'N 121°08'E		
國防部參謀本部訓次室 海軍大氣海洋局	最小半徑	12NM		
國防部陸軍司令部 國防部海軍司令部	最大彈道 高度	0~25,000 呎		
國防部空軍司令部 國防部憲兵指揮部 國防部後備指揮部 空軍作戰指揮部 陸軍後勤指揮部 空軍第七飛行訓練聯隊 空軍第五戰術混合聯隊 原住民族委員會 科技部	備註：	敬致 部隊長 連絡人：盧俊廷。 軍用電話：352083、352084。 自動電話：(03)4712201#352364。		
	1. 實際執行之空管範圍以民航局所發布為準。			
	2. 船隻及航空器請避開測試海、空域以策安全。			
	3. 臨時變更將以電話傳真通知。			
	4. 本院空域管制已與各航空公司及航空站協調完畢。			

FT-009：對海空實彈射擊報告單 FT99-WI-17AA.005A -TAB09A 一般

國家中山科學研究院對海（空）實彈射擊報告單

分送單位（機關）	射擊單位	中科院		射擊危險區域要圖 
內政部警政署 飛航服務總臺	射擊目的	火箭試射		
基隆海岸電臺	射擊日期	110年8月12日		
交通部航港局	射擊時間	自 13:00L 至 17:00L 止		
交通部航港局 北部航務中心	射擊地點	九鵬地區		
	高度起算	MSL		
國防部參謀本部作計室	座標系統	WGS 84		
交通部航港局 中部航務中心	對空域 對海域 危險區域 (經緯度)	A : 22°32'N 121°00'E	B : 22°32'N 121°15'E	
交通部航港局 南部航務中心		C : 22°30'N 121°24'E		
交通部航港局 東部航務中心		G : 22°25'N 120°55'E	D : 21°50'N 121°24'E	
行政院 農業委員會漁業署		F : 22°00'N 120°52'E	E : 21°50'N 121°00'E	
高雄市政府海洋局				
海洋委員會海巡署				
海洋委員會 海巡署艦隊分署				
海洋委員會海巡署 金馬澎及北、中、南、東 部分屬				
國防部參謀本部 情報參謀次長室	危險區域 中心點	22°12'N 121°08'E		
國防部參謀本部訓次室 海軍大氣海洋局	最小半徑	12NM		
國防部陸軍司令部 國防部海軍司令部	最大彈道 高度	0~25,000 呎		
國防部空軍司令部 國防部憲兵指揮部 國防部後備指揮部 空軍作戰指揮部 陸軍後勤指揮部 空軍第七飛行訓練聯隊 空軍第五戰術混合聯隊 原住民族委員會 科技部	備註：	1. 實際執行之空管範圍以民航局所發布為準。 2. 船隻及航空器請避開測試海、空域以策安全。 3. 臨時變更將以電話傳真通知。 4. 本院空域管制已與各航空公司及航空站協調完畢。		

敬致
部隊長

連絡人：盧俊廷。
 軍用電話：352083、352084。
 自動電話：(03)4712201#352364。