

土地建物查詢資料  
台東縣東河鄉萬年段 0355-0000地號

資料查詢時間：民國110年05月20日15時15分

頁次：1

\*\*\*\*\* 土地標示部 \*\*\*\*\*

登記日期：民國091年08月09日  
地目：原 等則：30  
使用分區：風景區 面積：\*\*\*48,429.00平方公尺  
民國110年01月 公告土地現值：\*\*\*\*\*470元/平方公尺  
地上建物建號：共0棟 使用地類別：林業用地  
其他登記事項：因分割增加地號：355-1  
重測前：都蘭段1607地號轉載  
因分割增加地號：355-2、355-3地號

\*\*\*\*\* 土地所有權部 \*\*\*\*\*

(0001) 登記次序：0001  
登記日期：民國072年07月28日 登記原因：第一次登記  
原因發生日期：民國072年06月03日  
所有權人：中華民國  
統一編號：0000000158  
住址：(空白)  
管理者：交通部觀光局東部海岸國家風景區管理處  
統一編號：08121196  
住址：臺東縣成功鎮信義里新村路25號  
權利範圍：全部 \*\*\*\*\*1分之1\*\*\*\*\*  
權狀字號：---(空白)字第-----號  
當期申報地價：109年01月\*\*\*\*\*70.0元/平方公尺  
前次移轉現值或原規定地價：  
083年06月 \*\*\*\*\*110.0元/平方公尺  
歷次取得權利範圍：全部 \*\*\*\*\*1分之1\*\*\*\*\*  
其他登記事項：申請免繕發權利書狀：公有土地權利登記  
( 資料顯示完畢 )

列印人員：鄭克蘋  
收件號：110VB003927  
查驗號碼：110VB003927REG4B826FA38A114C67BEC694D69009D  
本查詢資料結果之處理及利用應依個人資料保護法相關規定辦理。

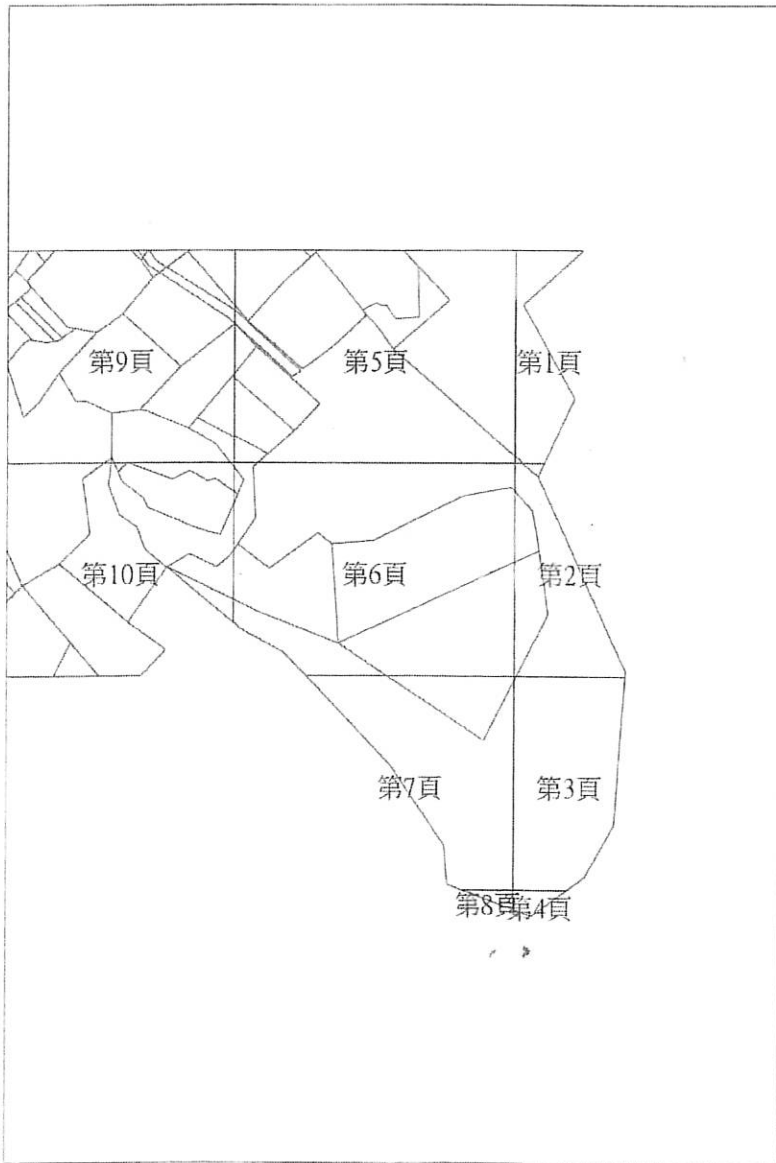
臺東縣東河鄉地籍圖查詢資料

資料查詢時間：民國110年05月20日15時15分 收件號：110VB003927  
土地坐落：臺東縣東河鄉萬年段355地號共1筆



列印人員：鄭克蘋

地籍圖謄本如附件共10頁，接續圖如下：



臺東縣地籍圖查詢系統  
77



陳明輝

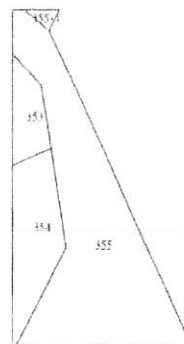
33

陳明輝

81

比例尺：1/3000

原比例尺：1/500



中華民國 110 年 5 月 20 日

60

中華民國 110 年 5 月 20 日

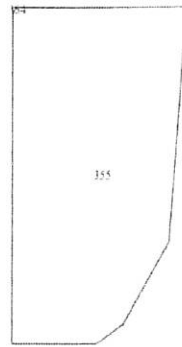
43

比例尺：1/3000

原比例尺：1/500

臺灣地政事務所

46




臺灣地政事務所

19

比例尺：1/3000

原比例尺：1/500



圖幅編號

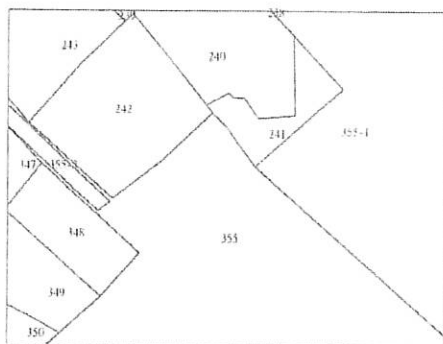
43

圖幅編號

17

比例尺：1/3000

原比例尺：1/500

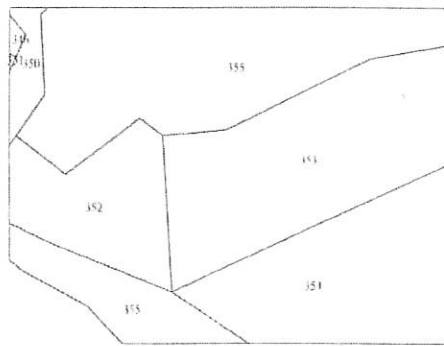


地籍圖

地籍圖

比例尺：1/3000

原比例尺：1/500



司馬德權

36

司馬德權

64

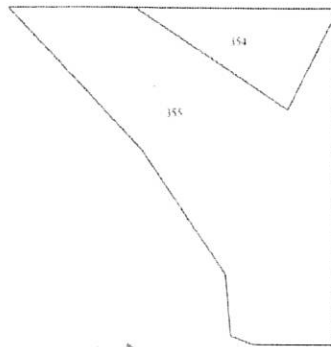
比例尺：1/3000

原比例尺：1/500



臺南市地政事務所

07



臺南市地政事務所

57

比例尺：1/3000

原比例尺：1/500

公用局  
測量課

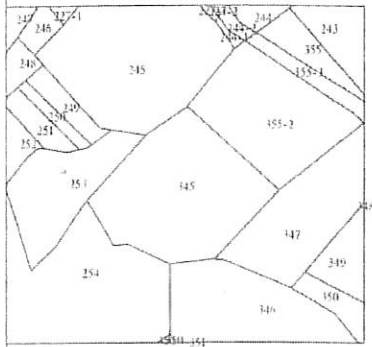
77

公用局  
測量課

65

比例尺：1/3000

原比例尺：1/500



地籍圖


47

地籍圖

85

比例尺：1/3000

原比例尺：1/500



土地登記簿

99

比例尺：1/3000

原比例尺：1/500

位置



圖像 © 2021 CNES / Airbus、Maxar Technologies、地圖資料 © 2021 Google 100 公尺



交通部觀光局東部海岸國家風景區管理處台東管理站成果照片資料

案由	萬年段 355 地號(國有土地)內墓園	地點	都蘭鼻(國有土地)
日期	110年5月	說明	
 <p>2021.04.15</p>	近距離		
 <p>2021.05.22</p>	中距離		
 <p>2021.05.22</p>	遠距離		